miesen®
ミエセン

# ミエセン

## ユーザーズガイド
USERSGUIDE

iOSアプリ版　4.1.0 対応
PC版　2.0.0 対応

J.A.G JAPAN
ジャッグジャパン株式会社

Copyright © 2018 J.A.G JAPAN Corp. All Rights Reserved.

# 目次（iOSアプリ版）

ページ番号は、左上の数字に対応します。


はじめに

1. ユーザーズガイド
2. アプリのインストール
3. 用語の解説

iOSアプリ版概要

4. 画面の各部名称（地図）
5. 画面の各部名称（一覧）

iOS - ログイン

6. ログイン
7. メニュー画面

iOS - メニュー＞地図

8. 地図機能の立ち上げ
9. 新しい世帯情報の登録
10. 新しい世帯情報の登録
11. 新しい世帯情報の登録
12. 新しい世帯情報の登録
13. 新しい世帯情報の登録
14. 世帯情報の閲覧
15. 属性バーの「発信」機能
16. 属性バーの「編集」機能
17. 属性バーの「編集」機能
18. 属性バーの「編集」機能
19. 属性画面の閲覧・編集
20. 属性画面の閲覧・編集
21. 属性画面の閲覧・編集
22. 属性画面の閲覧・編集
23. 紹介者の閲覧・編集
24. 紹介者の閲覧・編集
25. 紹介者の閲覧・編集
26. タグの付与・作成・編集
27. タグの付与・作成・編集
28. タグの付与・作成・編集
29. タグの付与・作成・編集
30. タグの付与・作成・編集
31. 写真の登録・閲覧
32. 地図表示の変更（地図構成）
33. 地図表示の変更（地図構成）
34. 地図表示の変更（地図構成）
35. 地図表示の変更（地図構成）
36. 地図表示の変更（地図構成）
37. 新しいポスター情報の登録
38. 新しいポスター情報の登録
39. 地図の凡例（分類）切替
40. 地図の凡例（分類）切替
41. 地図の凡例（分類）切替
42. 「現在地」表示機能
43. 地図の表示地点を保存
44. フィルターによる絞り込み
45. フィルターによる絞り込み
46. フィルターによる絞り込み
47. フィルターによる絞り込み
48. フィルターによる絞り込み

iOS - メニュー＞一覧

49. 一覧機能の立ち上げ
50. 一覧の表示
51. 一覧の表示
52. 一覧の表示

iOS - メニュー＞分析

53. 分析機能の立ち上げ
54. 世帯情報を集計する
55. 世帯情報を集計する
56. 世帯情報を集計する
57. 世帯情報を集計する
58. 地図の表示地点を保存
59. 分析画面の「分析」機能
60. 集計対象の選択

iOS - メニュー＞設定

61. 設定画面
62. ログアウト
63. 設定画面
64. 表示属性の変更
65. 表示属性の変更
66. 表示属性の変更

付随情報

67. iOS端末の推奨スペックなど
68. ミエセンWebのサインイン
69. お問い合わせ先


Copyright © 2018 J.A.G JAPAN Corp. All Rights Reserved.

# 目次（PC版）

ページ番号は、左上の数字に対応します。

PC版

70. ログイン
71. 画面説明
72. 新しい世帯情報・ポスターの登録
73. 世帯情報・ポスターの編集
74. 情報の検索
75. 情報の絞り込み（フィルター）
76. 「レイヤー」ボタン
77. 「情報サマリー」ボタン
78. 「スマートエディター」ボタン
79. 「属性一括編集」ボタン
80. 「サマリー」ボタン
81. 「インフォグラフィック」ボタン
82. 「ブックマーク」ボタン
83. 「ベースマップ」ボタン
84. 「印刷」ボタン
85. 「選択」ボタン
86. 「描画」ボタン
87. 「属性テーブル」の機能
88. お問い合わせ先

Copyright © 2018 J.A.G JAPAN Corp. All Rights Reserved.

# ユーザーズガイドについて

このユーザーズガイドは、「ミエセン」ユーザーを対象に、「ミエセン」の使い方をよりわかりやすく説明をするためのドキュメントです。主要な機能についての解説のほか、アプリ版・PC版の活用方法についても記載されております。

**⚠ 注意**

Copyright © 2018 J.A.G JAPAN Corp. All Rights Reserved.

# 02 アプリのインストール

## App Storeからアプリをインストールする

ミエセンをお使いいただくためには、App Store より「ミエセン」アプリをダウンロードしていただく必要があります。アプリ自体は無料でどなたでもダウンロードいただくことができます。ダウンロード数（インストール数）に制限はありません。App Store からアプリをダウンロードいただくためには、 Apple ID が必要です。

▼アプリダウンロードURL（QRコードからもアクセス可）
https://itunes.apple.com/jp/app/id1239003234?mt=8

Now Available On App Store

・Apple ID サポート
https://support.apple.com/ja-jp/apple-id

**⚠ 注意**

- Apple IDを作成する方法は、https://support.apple.com/ja-jp/HT203993 をご参照ください。
- アプリのダウンロードには、40MB程度の通信が発生いたします。Wi-Fi環境をお勧めします。

Copyright © 2018 J.A.G JAPAN Corp. All Rights Reserved.

# 用語の解説

## 本マニュアルにおける用語の意味

| 単語 | このマニュアルでの意味 |
|---|---|
| タップ | 画面を１回軽く押し、指を話すこと<br>※PCでいう「クリック」に近い操作です |
| ロングタップ | 画面を２秒程度押し続けること<br>※成功すると次の表示が行われます |
| スワイプ | 画面上で指をスライドさせること<br>※操作によって上下左右の方向があります |
| ドラッグ | タップした指を画面から離さずに、そのまま画面上を移動する動作 |
| ポイントシンボル | 地図上に表示された記号<br>※「ピン」と呼ばれることもあります |
| レイヤー | データのこと<br>※表計算ソフトの「シート」です |
| 属性情報 | 名簿項目とその内容のこと<br>※表計算ソフトの「列」です |
| 代表者情報 | 地図にシンボルを持つ、その集団の代表者（世帯主や筆頭者と同じ）の名簿情報です。ミエセンの「分析」機能では、世帯数に対して代表者の数を集計して表示を行います。 |
| 同居者情報 | 代表者に紐づく（=世帯IDが同じ）、その集団の従属者（家族など）の名簿情報です。地図上には表示がありません。また、「訪問ランク」や「タグ」「写真」「紹介者」などの機能はお使いになれません。 |

**⚠ 注意**

Copyright © 2018 J.A.G JAPAN Corp. All Rights Reserved.

# 04 画面の各部名称（地図）

**⚠ 注意**

Copyright © 2018 J.A.G JAPAN Corp. All Rights Reserved.

# 04 画面の各部名称（一覧）

**⚠ 注意**

Copyright © 2018 J.A.G JAPAN Corp. All Rights Reserved.

# 06 ログイン

## 「ミエセン」にログインする

アプリを起動後、ミエセン事務局よりお送りしております「ご利用開始のご案内メール」に記載されている「ユーザー名」と「パスコード」（数字６桁）を入力してください。入力後、「ログイン」ボタンを押すと、ログインできます。

**⚠ 注意**

- IDに使われている文字 「 _ 」は「アンダーバー」です。
- ２回目以降のログインでは、ユーザー名が保存されます。
- インターネットに接続されている環境でないと、ログインできません。

Copyright © 2018 J.A.G JAPAN Corp. All Rights Reserved.

# メニュー画面を表示する

ログインが完了すると、「ミエセン」のメニュー画面が表示されます。画面中段に表示されるお名前をご確認ください。なお、ミエセンの主要機能は「**地図**」「**一覧**」「**分析**」「**設定**」の４つです。右上、**[困ったときは]**をタップすると、SafariなどのWebブラウザでサポートサイト（https://s.miesen.jp/）を開きます。




**⚠ 注意**

Copyright © 2018 J.A.G JAPAN Corp. All Rights Reserved.

# 08 地図機能の立ち上げ




## 地図機能を立ち上げる

メニュー画面より「地図」を押して、地図機能を立ち上げます。

## 地図が表示される

地図はデフォルトでは「地形図」が選択されています。

ゼンリン住宅地図をご契約中の方は「ゼンリン住宅地図」がデフォルトで選択されます。「ゼンリン住宅地図」は縮尺が一定以上詳細になると表示されます。ご契約しているのに表示されない場合には、ピンチインして地図を拡大してください。

**⚠ 注意**

- 初回起動時に限り、位置情報を端末から取得するかどうかをポップアップで尋ねられます。現在地表示機能やルート案内に必要ですので、「はい」を押してください。

Copyright © 2018 J.A.G JAPAN Corp. All Rights Reserved.

# 09 新しい世帯情報の登録

## 地図上の地点をロングタップする

新たに世帯情報を登録する場所の上で、ロングタップ（画面上を長押し）します。
ロングタップすると、その地点の住所が検索されて、表示されます。
この場所でよければ、**[追加]**ボタンを押します。

**⚠ 注意**

- 取得した住所は、その精度を弊社が保証するものではございません。
- 「ゼンリン住宅地図」をご契約の方は、「住所」「表札（姓欄）」の情報をゼンリン住宅地図から取得します。

Copyright © 2018 J.A.G JAPAN Corp. All Rights Reserved.

# 10 新しい世帯情報の登録

## 簡易入力画面で、世帯情報を入力する

簡易入力画面では「住所」「姓」「訪問ランク」「ご相談内容」の４項目が入力できます。このうち「住所」は前画面で検索された住所が入力されています。

「訪問ランク」は地図上の表示を選ぶため選択必須ですが、他の項目は任意入力です。

**[登録]**をタップすると、この内容で登録を完了します。

**[詳細]**をタップルすると、他のすべての属性情報を入力することができます。

**⚠ 注意**

- この画面で「詳細」を押した段階で、簡易入力画面で登録できる４項目は既に登録が完了しています。
- 訪問ランクの選択肢（項目）はユーザー側では追加・編集・削除ができません。

Copyright © 2018 J.A.G JAPAN Corp. All Rights Reserved.

# 11 新しい世帯情報の登録

## 代表者情報画面で、世帯情報を入力する

代表者情報画面では、先程の簡易入力画面とは異なり、多くの項目を入力・編集することができます。上にある**[選択属性]**では、設定で選んだ選択属性だけが表示されます。**[全属性]**はデータベースにあるすべての属性が表示されます。

入力が完了したら、左上の**[戻る]**で前の画面に戻ります。

**⚠ 注意**

Copyright © 2018 J.A.G JAPAN Corp. All Rights Reserved.

# 12 新しい世帯情報の登録

## 属性項目をテキストで入力する

代表者情報画面（編集モード）で、項目をタッチすると編集画面となります。テキストで編集できる項目については、以下のようにキーボードで入力することができます。また、iPhone/iPadの機能により、音声入力で入力することもできます。

**[更新]**を押すと、この内容で登録を完了します。

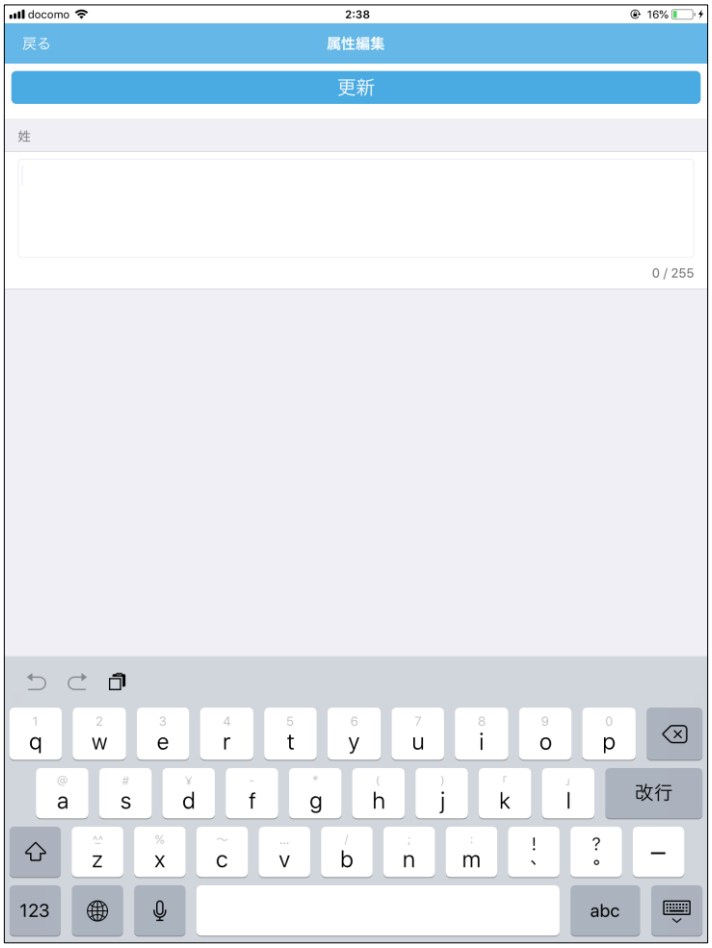


**注意**

- テキストボックスの右下には、現在文字数と最大文字数が表示されています。最大文字数を超えて入力をすることはできません。

Copyright © 2018 J.A.G JAPAN Corp. All Rights Reserved.

# 13 新しい世帯情報の登録

## 属性項目をプルダウンから選択する

代表者情報画面（編集モード）で、項目をタッチすると編集画面となります。選択肢から選択する項目については、以下のようにタップで選択することができます。

**[更新]**を押すと、この内容で登録を完了します。

**⚠ 注意**

Copyright © 2018 J.A.G JAPAN Corp. All Rights Reserved.

# 14 世帯情報の閲覧

## 属性バーを表示する

地図上のシンボル（記号）をタップすると、画面下部に氏名や住所が表示されます。これを「属性バー」と呼びます。

同一地点に複数の世帯情報が登録されている場合、バーの左上にその数が表示されます。バーをスワイプして、他の世帯情報を見ることができます。地図上のシンボル（記号）の表示は入れ替わりませんのでご注意ください。

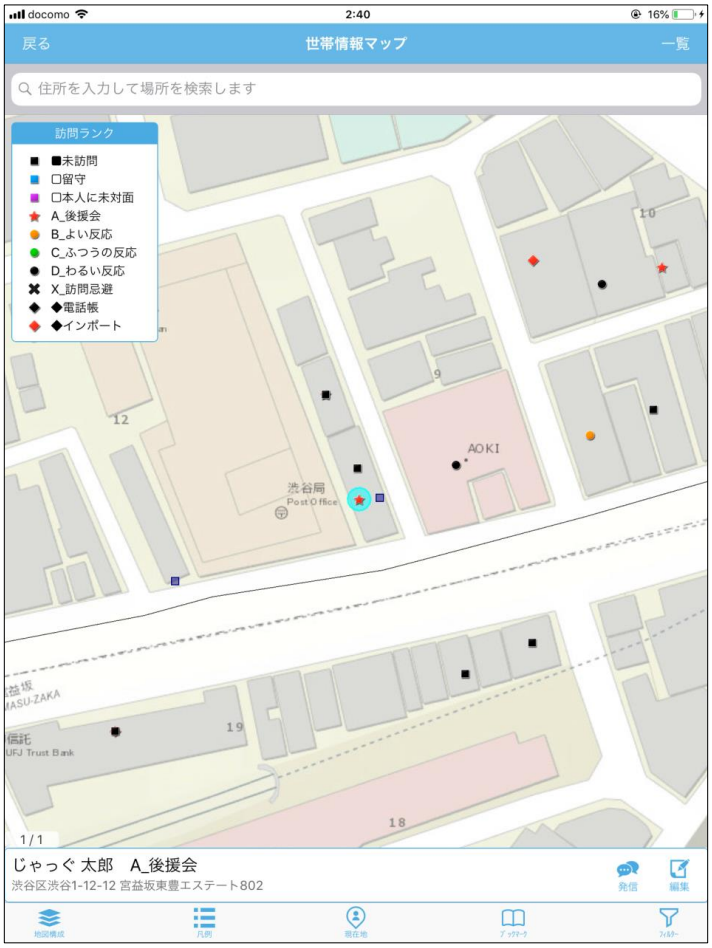


**⚠ 注意**

Copyright © 2018 J.A.G JAPAN Corp. All Rights Reserved.

# 15 属性バーの「発信」機能

## 「発信」ボタン

**[電話をかける]**
電話番号が登録されている場合、電話をかけることができます。（iPhoneのみ）

**[メールを送る]**
メールアドレスが登録されている場合、メールを送ることができます。

**[ルートを案内する]**
現在地から指定の住所までのルートを案内します。

## 「電話をかける」ボタン

**[電話をかける]**をタップすると、登録されている電話番号がすべて表示されます。選択肢のうち一つを選ぶと、電話をかけることができるようになります。

**⚠ 注意**

- 「電話をかける」は、iPhoneのみ作動します。iPadの場合、電話がかけられません。
- 「メールを送る」は、メールアプリの初期設定が完了していないとメールが送信できません。
- 「ルート案内」は、iOS標準地図アプリで行います。「設定」でルート案内アプリを変更できます。

Copyright © 2018 J.A.G JAPAN Corp. All Rights Reserved.

# 16 属性バーの「編集」機能

## 属性バーの「編集」ボタン

属性バーの**[編集]**ボタンを押すと、以下のメニューが開きます。

**[編集]**をタップすると、簡易編集画面を開きます

**[登録地点の変更]**をタップすると、登録位置を移動することができます

**[同一地点に別世帯情報を追加]**をタップすると、同じ住所、同じ地点に別世帯（別世帯ID、同一住所）を追加します

**⚠ 注意**

Copyright © 2018 J.A.G JAPAN Corp. All Rights Reserved.

# 17 属性バーの「編集」機能

## 「登録地点の変更」機能

移動先の地点をロングタップします。
確認用に、新しい地点の住所が表示されます。そのデータの代表者情報の住所は変更されません。
住所も変更する場合は、手動で修正します。

## 「登録地点の変更」のキャンセル

「編集」ボタンを押して、中止します。

**⚠ 注意**

Copyright © 2018 J.A.G JAPAN Corp. All Rights Reserved.

# 18 属性バーの「編集」機能

## 「同一地点に別世帯情報を追加」

[同一地点に別世帯情報を追加]では、同じ住所、同じ地点に別世帯（別世帯ID）を追加します。

**⚠ 注意**

Copyright © 2018 J.A.G JAPAN Corp. All Rights Reserved.

# 19 属性画面の閲覧・編集

## 属性画面「代表者情報画面」を閲覧する

属性バーをタップすると、属性画面「代表者情報画面（閲覧モード）」が開きます。

同居者を閲覧する場合は、ページ下部の「<」「>」記号をタップします。

**⚠ 注意**

Copyright © 2018 J.A.G JAPAN Corp. All Rights Reserved.

# 20 属性画面の閲覧・編集

## 「閲覧モード」から「編集モード」に切り替える

右上「編集」ボタンより「編集モードに切り替え」を押し、モードを切り替えます。

**⚠ 注意**

Copyright © 2018 J.A.G JAPAN Corp. All Rights Reserved.

# 代表者情報画面（編集モード）の「編集」メニュー

右上**[編集]**ボタンを押すと、以下のメニューが開きます。

**[同居者情報を追加]**をタップすると、同一世帯ID・同一姓・同一住所の同居者情報を追加します。いずれのデータも手打ちで編集が可能です

**[代表者に変更]**をタップすると、同居者と代表者を入れ替えます

**[閲覧モードに切り替え]**をタップすると、モードを切り替えます

**[削除]**をタップすると、データを削除します（確認画面が出ます）

**⚠ 注意**

Copyright © 2018 J.A.G JAPAN Corp. All Rights Reserved.

# 22 属性画面の閲覧・編集

## 「発信」機能について

[発信]ボタンをタップすると、メニューが開きます。

電話・メール・Twitter・Facebookそれぞれコンタクト先が登録されていれば発信（ソーシャルメディアの場合、そのアカウントを開きます）することができます。

**⚠ 注意**

Copyright © 2018 J.A.G JAPAN Corp. All Rights Reserved.

# 23 紹介者の閲覧・編集

## 「紹介者」機能について

[紹介者]ボタンを押すと、メニューが開きます。

**[紹介者を登録する]**をタップすると、紹介者の登録画面に移ります

**[紹介者一覧]**をタップすると、紹介者一覧画面に移ります（画面上部の「紹介者」という属性項目に載っているデータと同じです）

**⚠ 注意**

- 紹介者登録機能は、代表者にのみお使いいただけます。同居者には登録できません。

Copyright © 2018 J.A.G JAPAN Corp. All Rights Reserved.

# 24 紹介者の閲覧・編集

## 「紹介者を登録する」

**[検索]**タブの場合、画面の検索バーで、「世帯情報」から紹介者を検索して、登録することができます。

**[履歴]**タブの場合、直近で紹介者に登録した１０人がリストアップされます。

紹介者は、事前に世帯情報に登録されている必要があります。

**⚠ 注意**

- 紹介者登録機能は、代表者にのみお使いいただけます。同居者には登録できません。

Copyright © 2018 J.A.G JAPAN Corp. All Rights Reserved.

# 25 紹介者の閲覧・編集




## 「紹介者一覧」

紹介者の一覧画面です。

代表者情報画面上部の「紹介者」項目欄の表示と同じです。

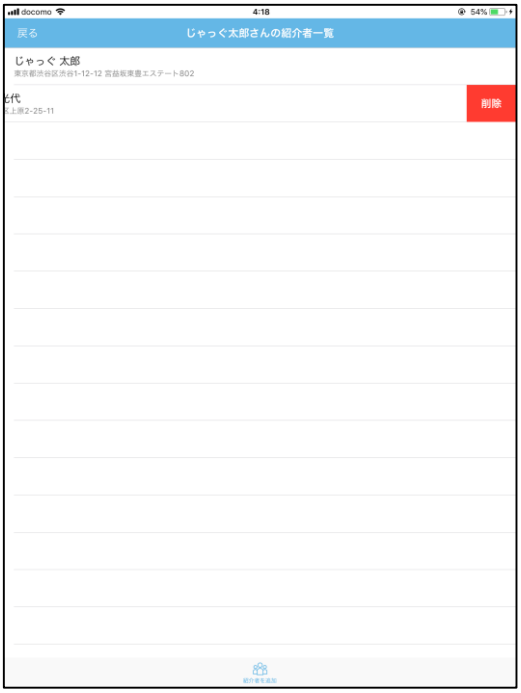


## 紹介者の削除（登録解除）

右から左にスワイプすると、紹介者を削除（登録解除）することができます。

**⚠ 注意**

- 紹介者登録機能は、代表者にのみお使いいただけます。同居者には登録できません。

Copyright © 2018 J.A.G JAPAN Corp. All Rights Reserved.

# 26 タグの付与・作成・編集

## 「タグ」機能について

[タグ]ボタンを押すと、以下のメニューが開きます。

[タグ付け]を押すと、タグを付けます

[タグの編集と管理]を押すと、タグ一覧画面が開きます

**⚠ 注意**

- タグは、代表者のみ付与できます。同居者には付与できません。

Copyright © 2018 J.A.G JAPAN Corp. All Rights Reserved.

# 27 タグの付与・作成・編集

## タグを付ける

タグカテゴリと、タグを選択して、データにタグを付与します。

**⚠ 注意**

- タグは、内部情報では「フラグ」として管理しています。「タグを付ける」とは、実際には、そのタグの列に「1」を入力すること、「タグを外す」とは、そのタグの列を「空欄」にする処理を行っています。

Copyright © 2018 J.A.G JAPAN Corp. All Rights Reserved.

# タグの付与・作成・編集

## タグを外す

タグをタップすると、外すことができます。

**⚠ 注意**

- タグは、代表者のみ付与できます。同居者には付与できません。

Copyright © 2018 J.A.G JAPAN Corp. All Rights Reserved.

# 29 タグの付与・作成・編集

## 「タグ管理」画面

画面下のボタンより、「カテゴリー追加」「タグ追加」が行えます。
カテゴリー・タグを削除する場合は、右から左にスワイプしてください。
カテゴリー・タグの名称を変更する場合は、その行をタップします。
タグの追加や削除時にうまく画面に反映されない場合は、右上**[表示更新]**をタップしてください。

**⚠ 注意**

- 「カテゴリー」は、アプリ版のみでの機能です
- カテゴリー、タグの順番は入れ替えられません

Copyright © 2018 J.A.G JAPAN Corp. All Rights Reserved.

# 30 タグの付与・作成・編集

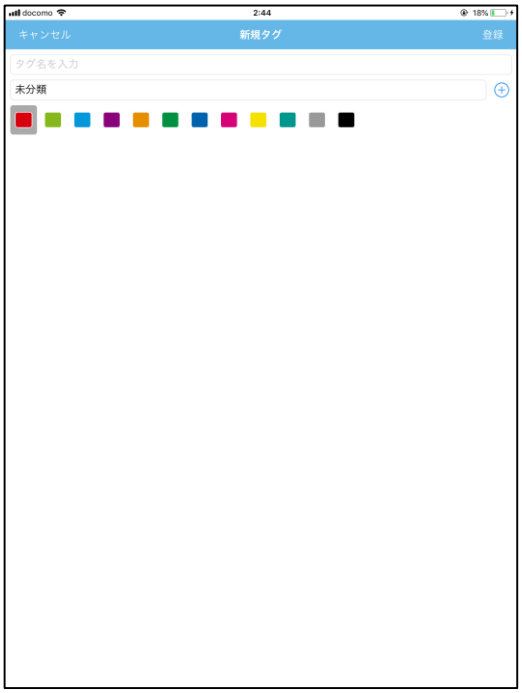


## タグ追加

タグの名称と、カテゴリー、色を選択し、
右上**[登録]**ボタンをタップします。

## カテゴリー追加

カテゴリーの名称を入力し、**[登録]**ボタンをタップします。

**⚠ 注意**

- カテゴリーはアプリ版のみの機能です。

Copyright © 2018 J.A.G JAPAN Corp. All Rights Reserved.

# 31 写真の登録・閲覧

## 「写真」機能について

[写真]ボタンを押すと、アルバムが開きます。




## 「写真一覧」画面

ミエセンアプリからiOSの「カメラ」を起動し、撮った写真をそのままミエセンの世帯情報へ登録します。
カメラロールには保存されません。
カメラロールから写真をアップロードすることもできます。画像を開き、カメラロールへの保存や削除を行います。

**⚠ 注意**

- ミエセンアプリから「カメラ」を起動して写真を登録した場合、iOS端末のカメラロールには保存されません。

Copyright © 2018 J.A.G JAPAN Corp. All Rights Reserved.

# 32 地図表示の変更（地図構成）

## 「地図構成」ボタンについて

地図画面で**[地図構成]**ボタンを押すと、以下の操作を行うことができます。

■ 背景地図

地形図　→　標準で提供している地図です。インクリメントP社提供。

衛星画像　→　標準で提供している地図です。Esri社提供。

地理院地図　→　標準で提供している地図です。国土地理院発行。

住宅地図　→「ゼンリン住宅地図」をご契約の方にご利用いただけます。

■ レイヤー

レイヤー名の左にある「編集ボタン」をタップして操作対象*を切り替えます。
レイヤー名の右側のスイッチで、
表示のオン・オフを切り替えます。

*「地図」機能の登録、編集、
分類（凡例機能）、一覧表示、
フィルターの対象に適用されます。

**⚠ 注意**

- 地図はデフォルトでは「地形図」が選択されていますが、ゼンリン住宅地図をご契約中の方は「ゼンリン住宅地図」がデフォルトで選択されています。「ゼンリン住宅地図」は縮尺がある程度詳細になると表示されます。「ゼンリン住宅地図」を契約しているのに表示されない場合には、ピンチインして地図を拡大してください。

Copyright © 2018 J.A.G JAPAN Corp. All Rights Reserved.

# 33 地図表示の変更（地図構成）

## 背景図「地形図」

標準で提供している地図です。インクリメントP社提供。

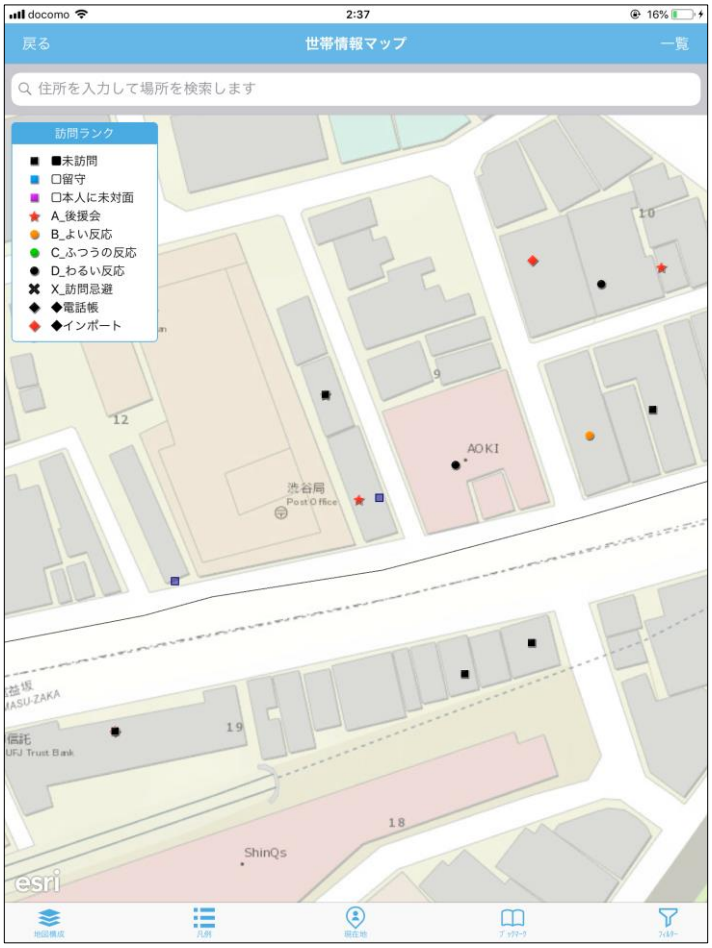


**⚠ 注意**

- 地図の更新は不定期となっております。また、地域により更新時期、回数が異なる場合がございますので予めご了承ください。地図から取得した住所の精度等については、弊社の保証外となります。詳しくは約款を御覧ください。

Copyright © 2018 J.A.G JAPAN Corp. All Rights Reserved.

# 34 地図表示の変更（地図構成）

## 背景図「衛星画像」

標準で提供している地図です。Esri社提供。

**⚠ 注意**

- 地図の更新は不定期となっております。また、地域により更新時期、回数が異なる場合がございますので予めご了承ください。地図から取得した住所の精度等については、弊社の保証外となります。詳しくは約款を御覧ください。

Copyright © 2018 J.A.G JAPAN Corp. All Rights Reserved.

# 35 地図表示の変更（地図構成）

## 背景図「地理院地図」

標準で提供している地図です。国土地理院発行。

**⚠ 注意**

- 地図の更新は不定期となっております。また、地域により更新時期、回数が異なる場合がございますので予めご了承ください。地図から取得した住所の精度等については、弊社の保証外となります。詳しくは約款を御覧ください。

Copyright © 2018 J.A.G JAPAN Corp. All Rights Reserved.

# 36 地図表示の変更（地図構成）

## 背景図「ゼンリン住宅地図」

「ゼンリン住宅地図」をご契約の方にご利用いただけます。
地図から取得する住所や、住所検索時にも、ゼンリンの表札情報をご利用いただけます。

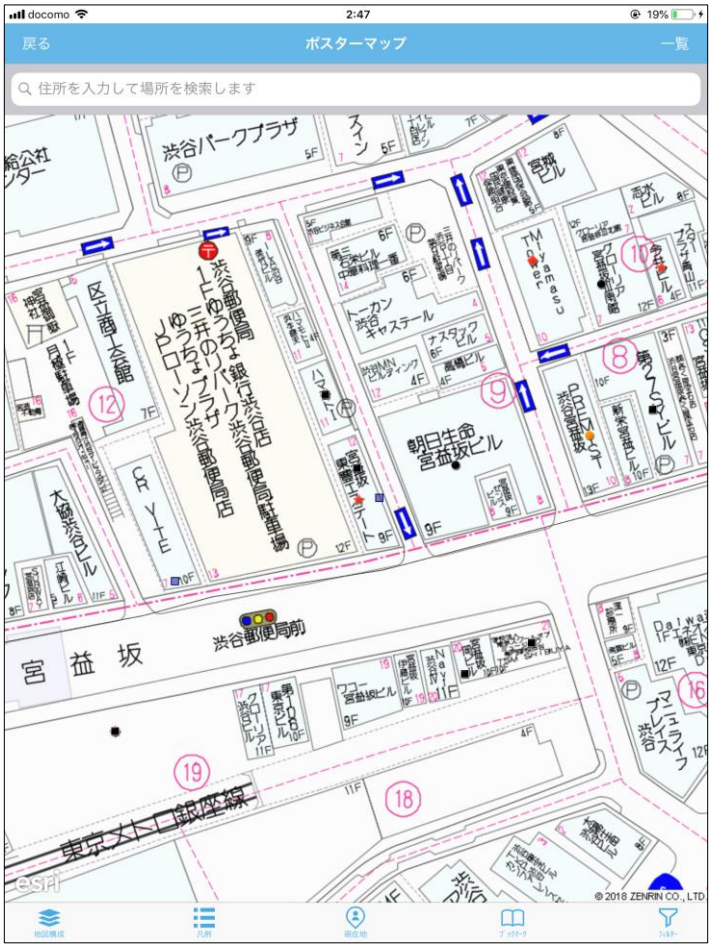


**⚠ 注意**

Copyright © 2018 J.A.G JAPAN Corp. All Rights Reserved.

# 37 新しいポスター情報の登録

## 「ポスター」の追加

「地図構成」より、ポスターを操作対象に切り替えていただきますと、地図上をロングタップしてポスターの追加を行えるようになります。

ポップアップに（ポスター）と表示されます。

## ポスターの簡易入力画面

世帯情報とは違う、ポスター管理に特化した項目が登録できます。世帯情報と同様、「自由入力」できるものと「選択肢」から選ぶものがあります。

**⚠ 注意**

Copyright © 2018 J.A.G JAPAN Corp. All Rights Reserved.

# 38 新しいポスター情報の登録

## ポスターの属性画面

世帯情報と同様、ポスターの属性画面です。同居者などの機能はありません。

タグは、世帯情報と共用になります。

**⚠ 注意**

Copyright © 2018 J.A.G JAPAN Corp. All Rights Reserved.

# 39 地図の凡例（分類）切替

## 「凡例」機能について（世帯情報）

デフォルトでは「訪問ランク」で地図表示がされていますが、お好きな項目を使って分類することができます。分類は自動で生成され、入力内容の件数が多い順１０個までが自動の色分け、それ以外は「その他」として一括でグレーで表示されます。

**⚠ 注意**

Copyright © 2018 J.A.G JAPAN Corp. All Rights Reserved.

# 40 地図の凡例（分類）切替

## 「凡例」機能について（ポスター）

デフォルトでは紫色の四角一色で地図表示がされていますが、お好きな項目を使って分類することができます。分類は自動で生成され、入力内容の件数が多い順１０個までが自動の色分け、それ以外は「その他」として一括でグレーで表示されます。

**⚠ 注意**

Copyright © 2018 J.A.G JAPAN Corp. All Rights Reserved.

# 41 地図の凡例（分類）切替

## 「凡例」機能の例

例えば、「世帯構成」で分類を実行したときにはこのように地図の表示が変化します。

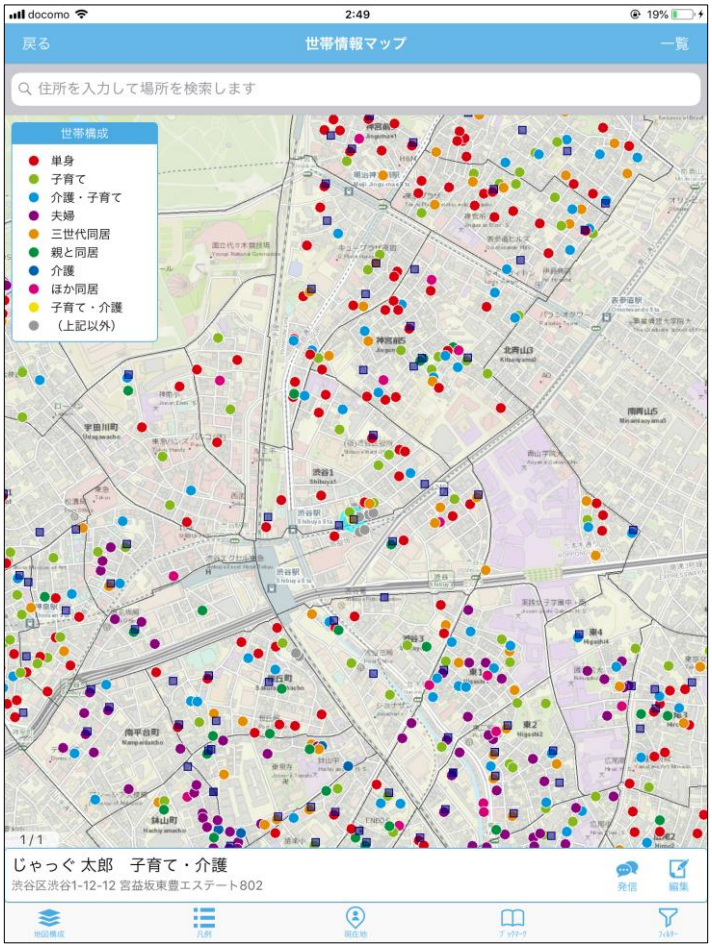


**⚠ 注意**

Copyright © 2018 J.A.G JAPAN Corp. All Rights Reserved.

# 42 「現在地」表示機能

## 「現在地」機能について

端末のGPSを利用して、現在地の記号を地図上に表示します。

**[現在地]**モードでは、現在地を中心に地図を表示します。
**[車載モード]**では、現在地は画面下部に表示され、進行方向に合わせて地図が回転します。自転車や車など、移動速度が速い場合に利用することを想定しております。
解除する場合は、「現在地」ボタンを押します。

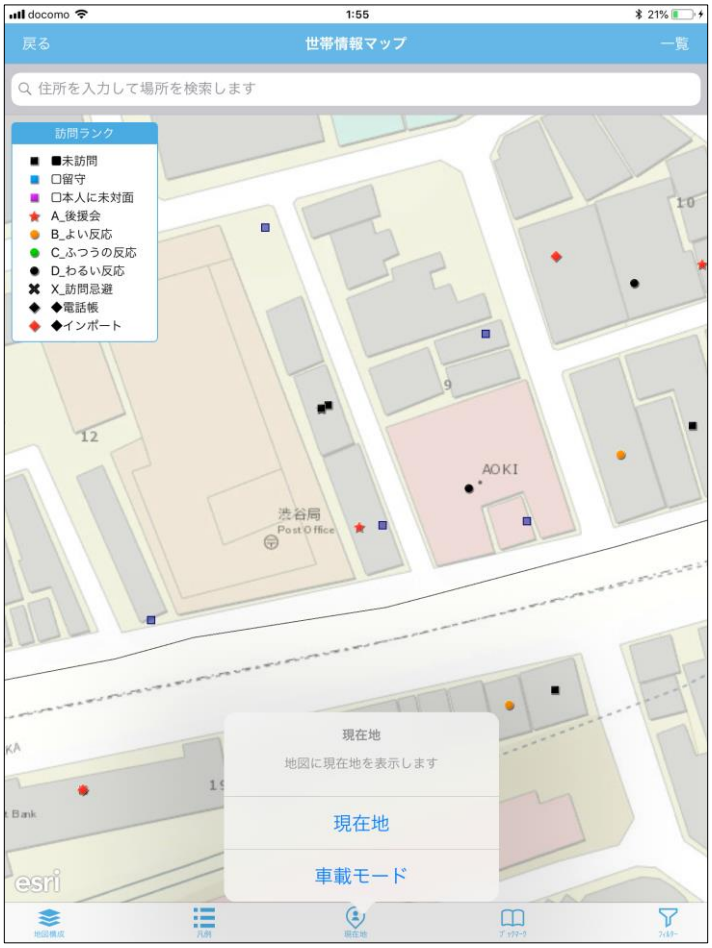


**⚠ 注意**

- ブックマークは端末に保存されるため、違う端末でログインした場合には共有されません。

Copyright © 2018 J.A.G JAPAN Corp. All Rights Reserved.

# 43 地図の表示地点を保存

## 「ブックマーク」機能について

地図の表示画面について、よく見る地域を「ブックマーク」として保存しておくことができます。

**⚠ 注意**

- ブックマークは端末に保存されるため、違う端末でログインした場合には共有されません。

Copyright © 2018 J.A.G JAPAN Corp. All Rights Reserved.

# 44 フィルターによる絞り込み

## 「フィルター」機能について

地図上の表示を絞り込むことができます。

**[フィルター条件の変更]**を押すと、条件式を設定する画面が表示されます。

**[解除]**を押すと、フィルターのかかっていない状態に戻ります。

**⚠ 注意**

Copyright © 2018 J.A.G JAPAN Corp. All Rights Reserved.

# 45 フィルターによる絞り込み

## 「フィルター」条件式画面

「フィルター」条件式画面では、様々な設定を行いデータを絞り込むことができます。
**[全条件に一致（AND）][一部の条件に一致（OR）]**タブで式同士の関係を指定します。

下部メニューボタンについて
**[全件表示]**は、フィルター解除と同じ役割です。
**[条件追加]**をタップすると、条件式を追加します。
**[フィルターセット]**は、フィルターの保存機能です。名前をつけてその条件式を保存することができます。

**⚠ 注意**

Copyright © 2018 J.A.G JAPAN Corp. All Rights Reserved.

# 46 フィルターによる絞り込み

## 簡易入力画面で、世帯情報を入力する

フィルターの条件式を削除する場合は、条件式を右から左にスワイプします。

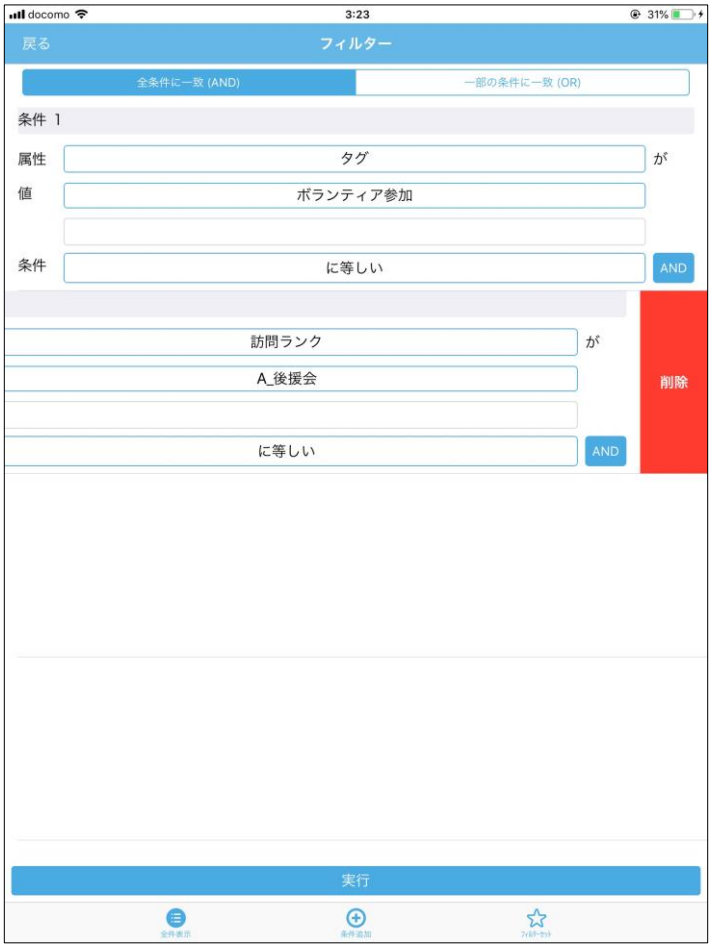


**⚠ 注意**

Copyright © 2018 J.A.G JAPAN Corp. All Rights Reserved.

# 47 フィルターによる絞り込み

## 簡易入力画面で、世帯情報を入力する

[フィルターセット]により、以下のボタンが表示されます。

[フィルターセット一覧]をタップすると、登録済みの条件式を読み込むことができます。

[フィルターセットを追加]をタップすると、表示されている条件式に名前をつけて保存します。

**⚠ 注意**

Copyright © 2018 J.A.G JAPAN Corp. All Rights Reserved.

# 48 フィルターによる絞り込み

## フィルター実行後

絞り込まれた一覧が表示されます。

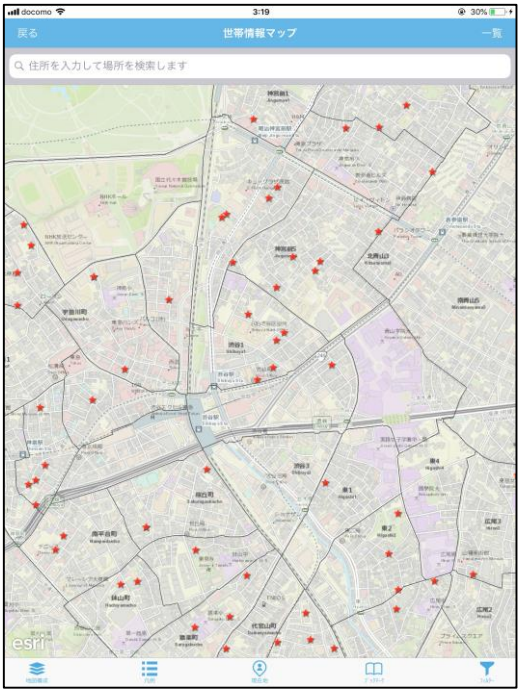


## 「戻る」で地図を表示する

絞り込まれた状態で地図が表示されます。

フィルターを解除するには、**[フィルター]**ボタン → **[解除]**ボタンをタップします。

**⚠ 注意**

Copyright © 2018 J.A.G JAPAN Corp. All Rights Reserved.

# 49 一覧機能の立ち上げ

## 一覧機能の立ち上げ

メニュー画面より「一覧」を押して、地図機能を立ち上げます。

## 表示データの選択画面が出ます

画面下部に、表示データの選択が表示されます。
表示したいデータをタップします。

**⚠ 注意**

- 一度一覧を表示したあとに表示データの切り替えはできません。切り替えをしたい場合は、左上「戻る」ボタンを押して、メニュー画面まで戻り操作をやり直してください。

Copyright © 2018 J.A.G JAPAN Corp. All Rights Reserved.

# 50 一覧の表示

## 「フィルター」条件式画面

（フィルターの詳しい操作については、44 – 47 ページをご確認ください）

**⚠ 注意**

- 一度一覧を表示したあとに表示データの切り替えはできません。切り替えをしたい場合は、左上「戻る」ボタンを押して、メニュー画面まで戻り操作をやり直してください。

Copyright © 2018 J.A.G JAPAN Corp. All Rights Reserved.

# 51 一覧の表示

## 一覧の表示

一覧が表示されます。その人をタップすると、属性画面へと遷移します。

## 検索バーで絞り込む

一覧画面上部の検索バーでは、下記のいずれかの条件で絞り込みを行うことできます。

・姓の一部
・名の一部
・住所の一部

例　○　山田
　　×　山田太郎（フルネームは検索できません）

**⚠ 注意**

- 一度一覧を表示したあとに表示データの切り替えはできません。切り替えをしたい場合は、左上「戻る」ボタンを押して、メニュー画面まで戻り操作をやり直してください。

Copyright © 2018 J.A.G JAPAN Corp. All Rights Reserved.

# 52 一覧の表示

## アクションボタン

[一覧をメール送信]機能では、一覧のCSVファイルをパスワード付きのZIPファイルにして、メールで送信します。

また、検索キーワード（検索バーに入力した内容）をクリアにします。

**⚠ 注意**

Copyright © 2018 J.A.G JAPAN Corp. All Rights Reserved.

# 53 分析機能の立ち上げ

## 分析機能を立ち上げる

分析ボタンをタップして、分析機能を立ち上げます




**⚠ 注意**

Copyright © 2018 J.A.G JAPAN Corp. All Rights Reserved.

# 54 世帯情報を集計する

## 初回の集計を開始する

アプリのインストール後、アップデート後初めて分析機能を立ち上げた際、自動で集計の開始を促す画面になります。

集計は字・町丁目単位で行われるため、地域によってかかる時間に違いがあります。

集計中は、「ホーム画面に戻って別のアプリを立ち上げている状況」でも、バックグラウンドで処理は継続します。終了時の通知はありません。また、iOS端末がスリープすると、処理は中断しますので、ご注意ください。

**⚠ 注意**

- 集計中は、「ホーム画面に戻って別のアプリを立ち上げている状況」でも、バックグラウンドで処理は継続します。終了時の通知はありません。また、iOS端末がスリープすると、処理は中断しますので、ご注意ください。

Copyright © 2018 J.A.G JAPAN Corp. All Rights Reserved.

# 55 世帯情報を集計する

## 集計中の画面表示

画面右上に、集計の経過が表示されます。

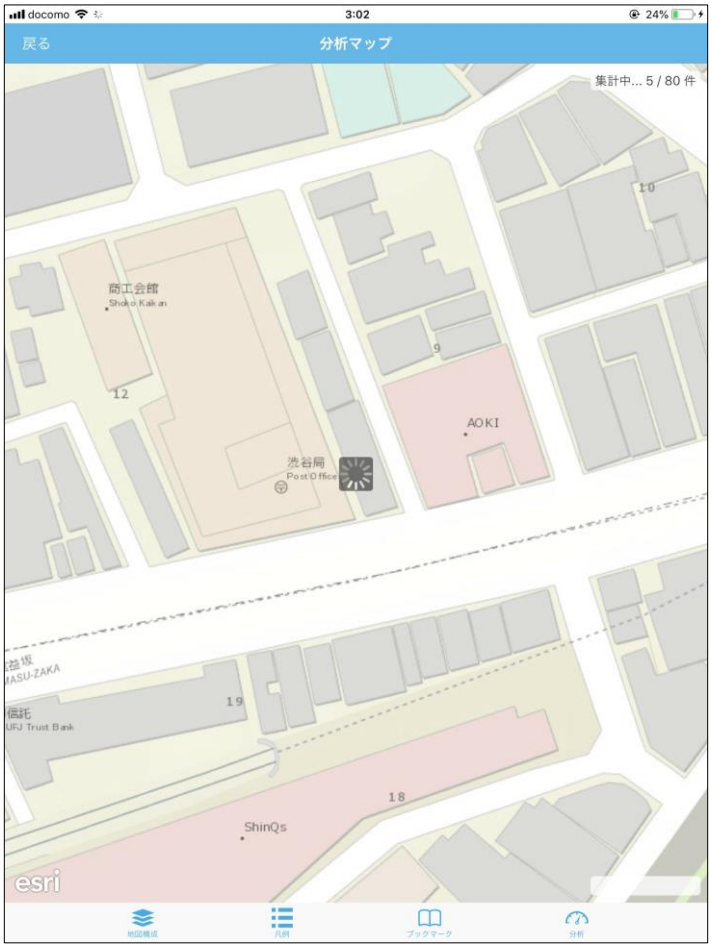


**⚠ 注意**

Copyright © 2018 J.A.G JAPAN Corp. All Rights Reserved.

# 56 世帯情報を集計する

## 集計結果を表示する

集計が完了すると自動で地図が更新されます。右下に集計日時が表示されます。

集計地域を変更する場合には、事務局までご連絡ください。

分類は、最大の割合の５分割となります。集計結果に100%を超えている地域がある場合でも、上限は100%となります。

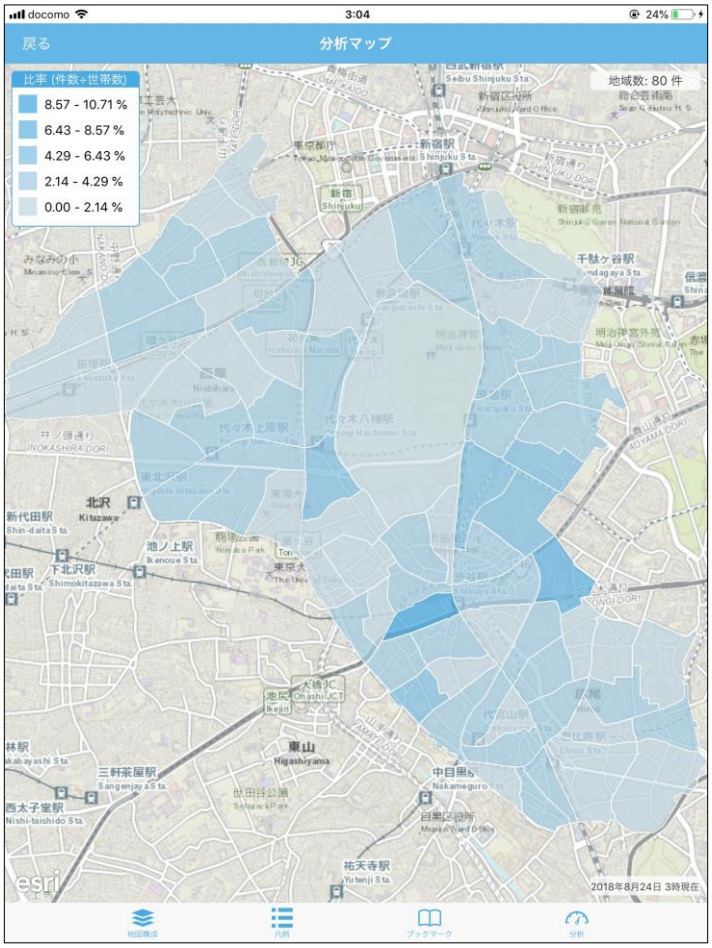


**⚠ 注意**

- 初回集計が終了してから、２回目以降に「分析」機能を立ち上げると、この画面が表示されます。集計結果は端末に保存されます。

Copyright © 2018 J.A.G JAPAN Corp. All Rights Reserved.

# 57 世帯情報を集計する

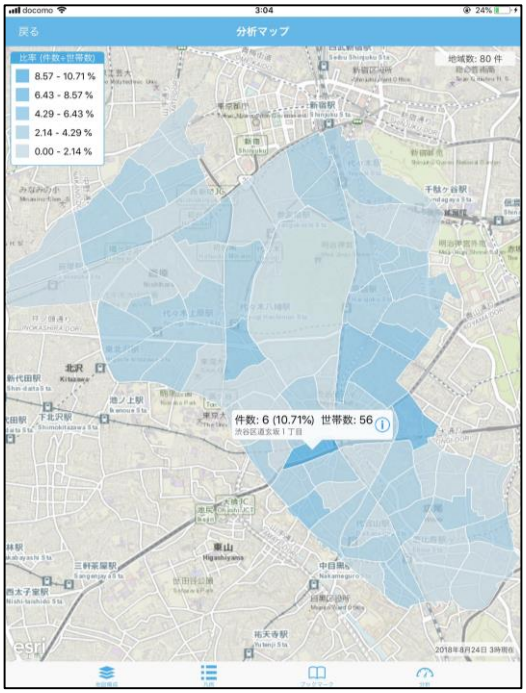


## 地域内の詳細を見る

地図上の字・町丁目をタップすると、「世帯情報の件数」と「国勢調査の世帯数」のポップアップが表示されます。この件数は「データの登録位置（経度・緯度）」を元に集計しますので、属性「字・町丁目」「住所1」などは関係ありません。

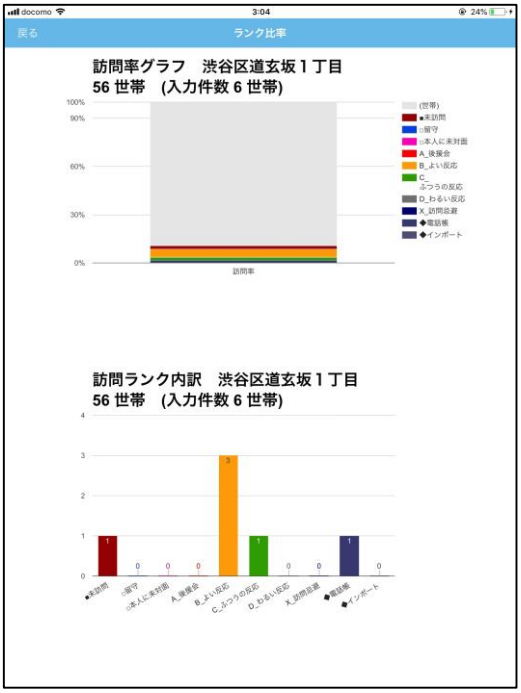


## グラフを表示する

ポップアップのインフォマーク( info の i )をタップすると、グラフの表示画面に移ります。全体の世帯数の中での名簿の件数や、訪問ランクの分布を見ることができます。

**⚠ 注意**

Copyright © 2018 J.A.G JAPAN Corp. All Rights Reserved.

# 58 地図の表示地点を保存

## 「ブックマーク」機能について

地図の表示画面について、よく見る地域を「ブックマーク」として保存しておくことができます。

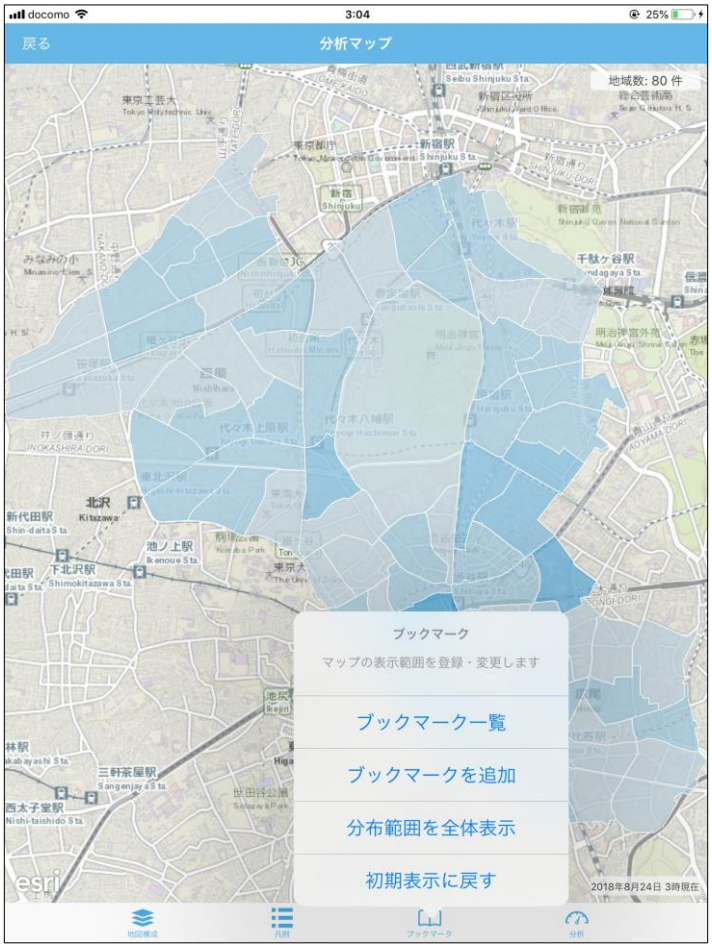


**⚠ 注意**

Copyright © 2018 J.A.G JAPAN Corp. All Rights Reserved.

# 59 分析画面の「分析」機能

## 「分析」機能について

[分析]ボタンをタップすると、以下の操作を行うことができます。

[世帯情報の再集計]をタップすると、再度集計をかけます。（集計中の動作については、54 – 55 ページをご確認ください）

[集計対象の選択] をタップすると、集計対象や集計方法を変更できます。

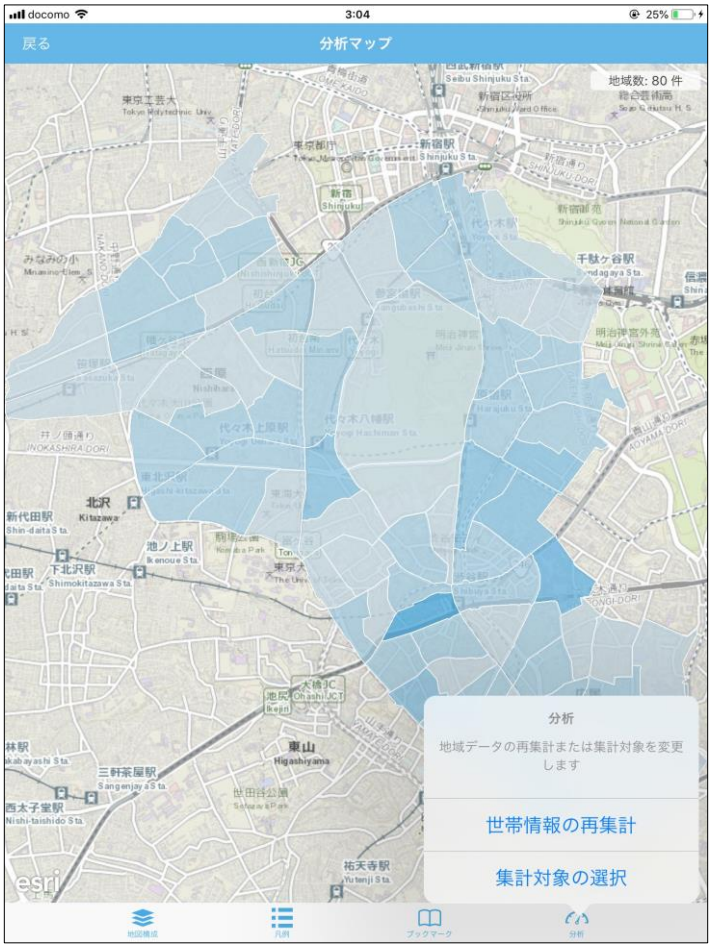


**⚠ 注意**

Copyright © 2018 J.A.G JAPAN Corp. All Rights Reserved.

# 60 集計対象の選択

## 分析フィルター

**[割合][件数]**をタブで変更し、各訪問ランクのスイッチをオン・オフいただくことで、対象となるデータを選択することができます。

下部の**[更新]**をタップすると、反映されます。

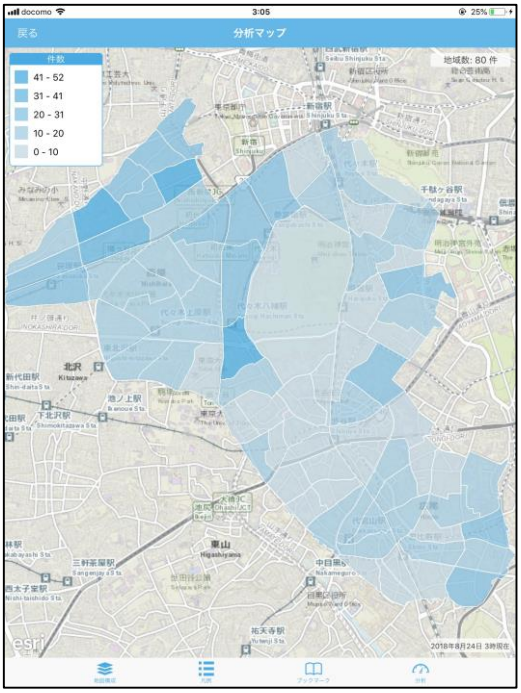


地図画面に戻りました。

**⚠ 注意**

Copyright © 2018 J.A.G JAPAN Corp. All Rights Reserved.

# 61 設定画面

## 設定画面を立ち上げる

メニュー画面で「設定」をタップします、

## 設定画面の読み込み

画面の表示が切り替わった後、アカウント情報の読み込みに時間がかかります。読み込みが完了すると、インジケータが消えます。

**⚠ 注意**

Copyright © 2018 J.A.G JAPAN Corp. All Rights Reserved.

# ログアウト

「ログアウト」をタップすると、警告文が出ます。
問題がなければ改めて「ログアウト」をタップして、ミエセンからログアウトします。

**⚠ 注意**

Copyright © 2018 J.A.G JAPAN Corp. All Rights Reserved.

# 地理院地図の色彩、ルート案内アプリ、アプリカラー

「地理院地図の色彩」「ルート案内アプリ」「アプリカラー」それぞれを、端末ごとにお好きに選ぶことが可能です。

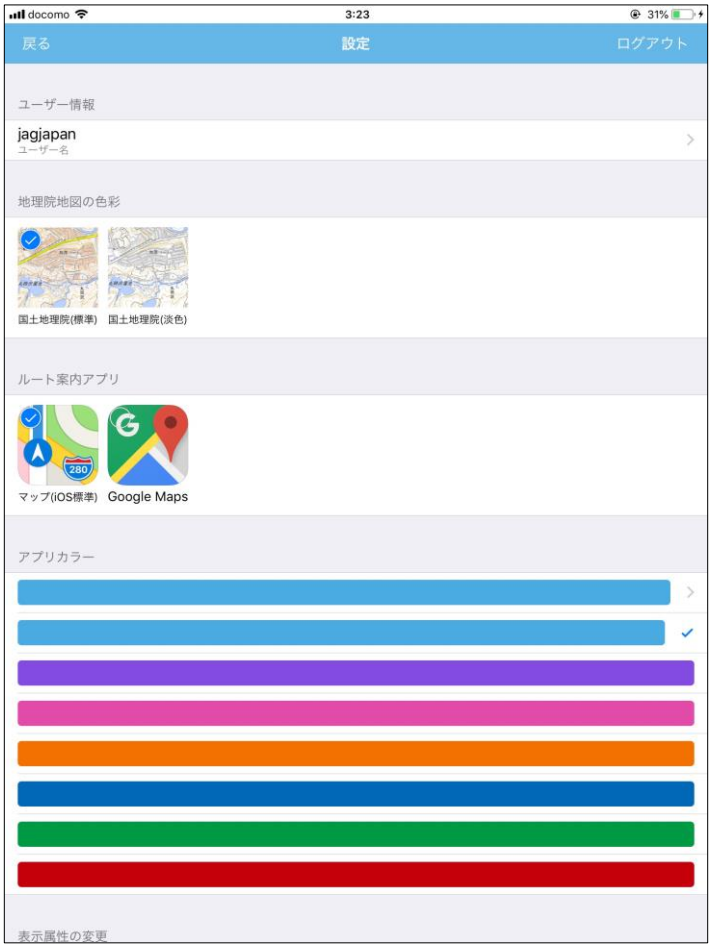


**⚠ 注意**

Copyright © 2018 J.A.G JAPAN Corp. All Rights Reserved.

# 64 表示属性の変更

## 表示する属性を切り替える

属性ごとに、表示のオン・オフを切り替えることができます。切り替えた内容は端末に保存されます。

## 属性の順序を並び替える

画面左下**[順序変更]**をタップすると、属性名のドラッグで表示順序を変更することができます。作業が完了したら右下の**[更新]**ボタンをタップして設定画面に戻ります。

**⚠ 注意**

- 「表示属性の変更」の設定は端末に保存されます。また、アプリのアップデートが行われ場合においても設定は引き継がれませんのでご注意ください。

Copyright © 2018 J.A.G JAPAN Corp. All Rights Reserved.

# 65 表示属性の変更

## 「自由入力欄」の名称を変更する

自由入力欄の属性名を右から左にスワイプすると、**[名称変更]**ボタンが現れます。タップすると自由入力欄の名称を変更します。

変更が完了したら、右下の**[更新]**をタップして設定画面に戻ります。

**⚠ 注意**

- 「表示属性の変更」の設定は端末に保存されます。また、アプリのアップデートが行われ場合においても設定は引き継がれませんのでご注意ください。

Copyright © 2018 J.A.G JAPAN Corp. All Rights Reserved.

# 表示属性の変更

## 表示属性を初期設定に戻す

画面下の**[初期設定]**をタップし、**[初期設定に戻す]**を実行するとすべての設定がデフォルトに戻ります。

**⚠ 注意**

- 「表示属性の変更」の設定は端末に保存されます。また、アプリのアップデートが行われ場合においても設定は引き継がれませんのでご注意ください。

Copyright © 2018 J.A.G JAPAN Corp. All Rights Reserved.

# iOS端末の推奨スペックなど

## iOS端末のスペックについて

- ミエセンは、地図情報と名簿情報をクラウド上で管理するアプリケーションのため、そのご利用においてはデータ回線の通信が発生します
- ミエセンでは、ご契約通信会社のプランや、ご利用になるデータの量などによりデータ回線の通信量や、読み込みの速度などに違いがございます
- ミエセン事務局では、ミエセンをお使いいただくにあたっての推奨端末として下記のスペックをご案内しております

（推奨環境）

- iPhone 6s～（含・iPhone X）、iPad mini 4～、iPad Air、iPad Pro
- 国内通信事業者によるLTE（4G）回線接続端末
- 位置情報サービス（GPS）の利用ON
- iOS 11 以上 （要 Apple ID）

（動作確認環境）

- iPhone SE、iPhone 5s～、iPad mini 3～、iPad Air、iPad Pro
- 国内通信事業者による 3G 回線接続端末
- iOS 10.2 以上（要 Apple ID）

**⚠ 注意**

- 推奨環境や動作確認環境は、いずれも本資料作成時のものであり、新機種の発売やソフトウェア・アップデートなどにより変更となる場合があります

Copyright © 2018 J.A.G JAPAN Corp. All Rights Reserved.

# ミエセンWebのサインイン

## ミエセンWebのサインインを求められた場合

アプリでログイン中、稀に「ミエセンWeb のサインイン」を求められることがあります。この場合は、お手数ですが「ミエセンWeb（PC版）」のパスワードを入力し、サインインを試行して下さい。
これは、サーバーサイドでのセッションが更新されたときに自動でログアウト処理をしてしまうもので、不定期におこります。

**⚠ 注意**

Copyright © 2018 J.A.G JAPAN Corp. All Rights Reserved.

# お問い合わせ先

ジャッグジャパン株式会社
ミエセン事務局

・サポートサイト
https://s.miesen.jp

・メールによるお問い合わせ
info@miesen.jp

・お電話によるお問い合わせ
03-6805-0264（事業部直通番号　平日10:00-18:00）
03-6869-3578（代表番号　平日 9:00-18:00）

・FAXによるお問い合わせ
03-6369-4433

（会社所在地）

東京都渋谷区渋谷１－１２－１２
宮益坂東豊エステート８階

Copyright © 2018 J.A.G JAPAN Corp. All Rights Reserved.

PC版

# ログイン

「ミエセン」のPC版は、ブラウザベースで動作するクラウドアプリケーションです。PCへのクライアント（ソフトウェア）のインストールは必要ありません。インターネット環境が必要となります。

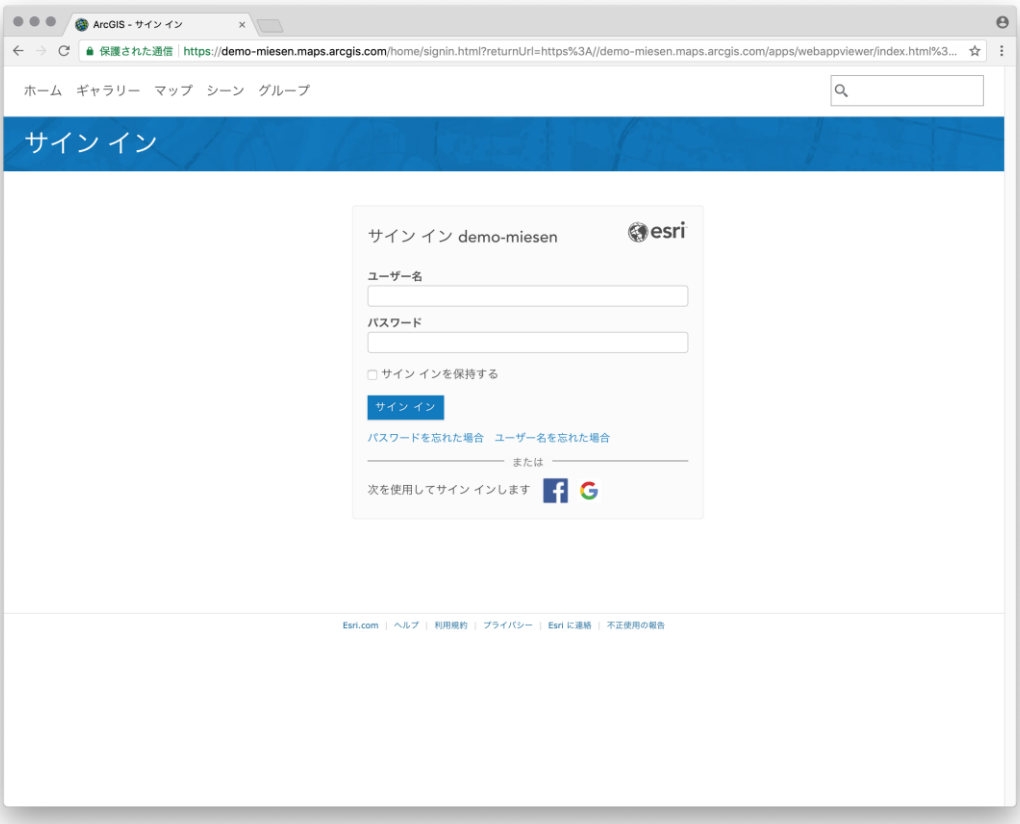


**⚠ 注意**

Copyright © 2018 J.A.G JAPAN Corp. All Rights Reserved.

PC版

# 画面説明

PC版「ミエセン」は、iOSアプリ版の「地図」機能を主軸にした画面となります。

このページでは画面各部の主な名称をご紹介します。

**⚠ 注意**

Copyright © 2018 J.A.G JAPAN Corp. All Rights Reserved.

# 新しい世帯情報・ポスターの登録

## シンボルを選択してから地図上の地点をクリックする

右上メニューボタンで「スマートエディター」をクリックします。
メニューウインドウに「訪問ランク」が表示されますので、まずは「訪問ランク」のシンボルを選択してから、地図上の任意の地点をクリックすると、属性の詳細入力画面へ進みます。
ポスターは、世帯情報のシンボルの下にあります。（スクロールします）

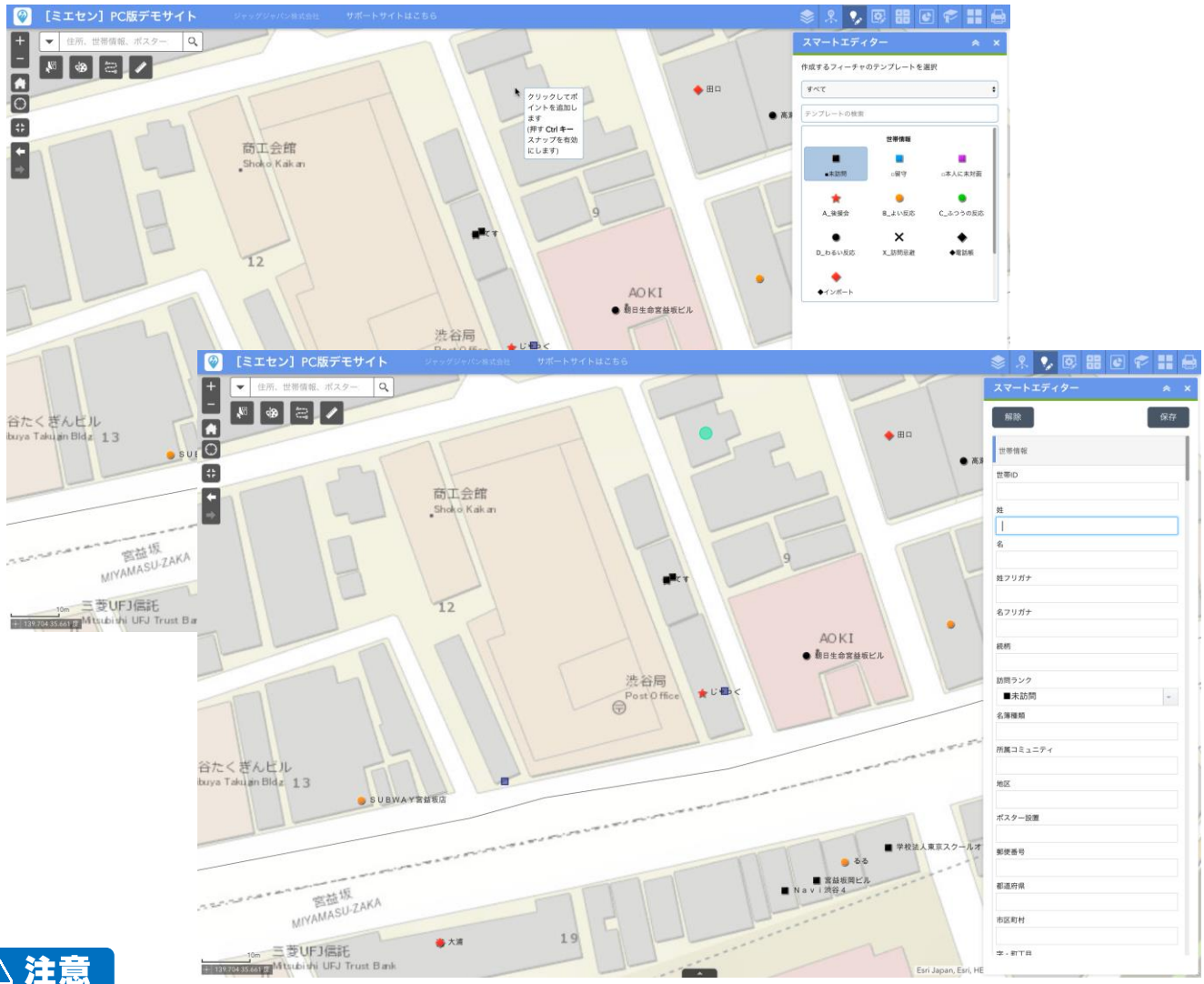


**⚠ 注意**

- PC版からの世帯情報追加では、「世帯ID」「郵便番号」「都道府県」「市区町村」「字・丁目」などのフィールドは自動で入力されません。
- PC版からは「代表者情報」のみの登録が可能です。同居者を追加したい場合はアプリをご利用ください。

Copyright © 2018 J.A.G JAPAN Corp. All Rights Reserved.

# 世帯情報・ポスターの編集

## シンボルを選択してからポップアップを操作する

地図上で編集したい対象のシンボル（データ）をクリックします。属性情報がポップアップで表示されますので、右下の「...」よりオプションメニューを表示します。「スマートエディター」をクリックすると、72ページと同様の編集モードになります。

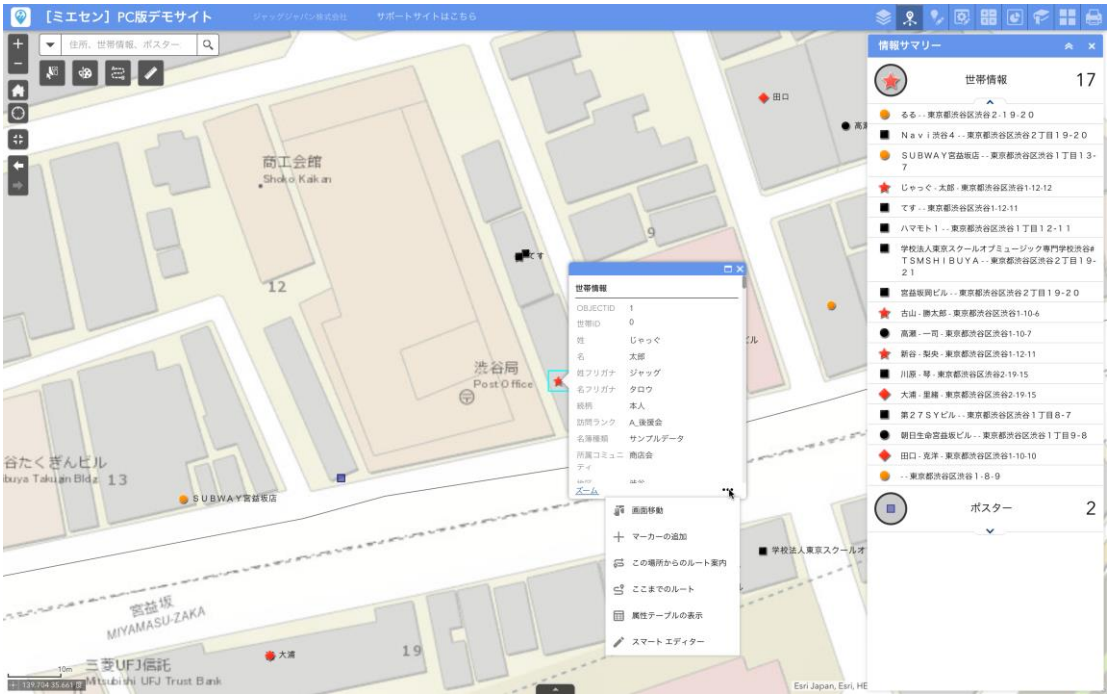


**⚠ 注意**

Copyright © 2018 J.A.G JAPAN Corp. All Rights Reserved.

# 情報の検索

## 検索バーから検索を行う場合

画面左上の「検索バー」では、「住所の検索（地図の繊維）」「世帯情報の登録情報からの検索」「ポスターの登録情報からの検索」を行うことが出来ます。いずれも検索結果として「住所」が返されます。

特定のキーワードにより求める情報を明確に指定できる場合には、こちらの検索バーからの検索が最も速いですが、検索キーワードが曖昧で複数候補が対象となる場合には、次ページでご紹介する「絞り込み（フィルター）」機能のご活用をおすすめします。

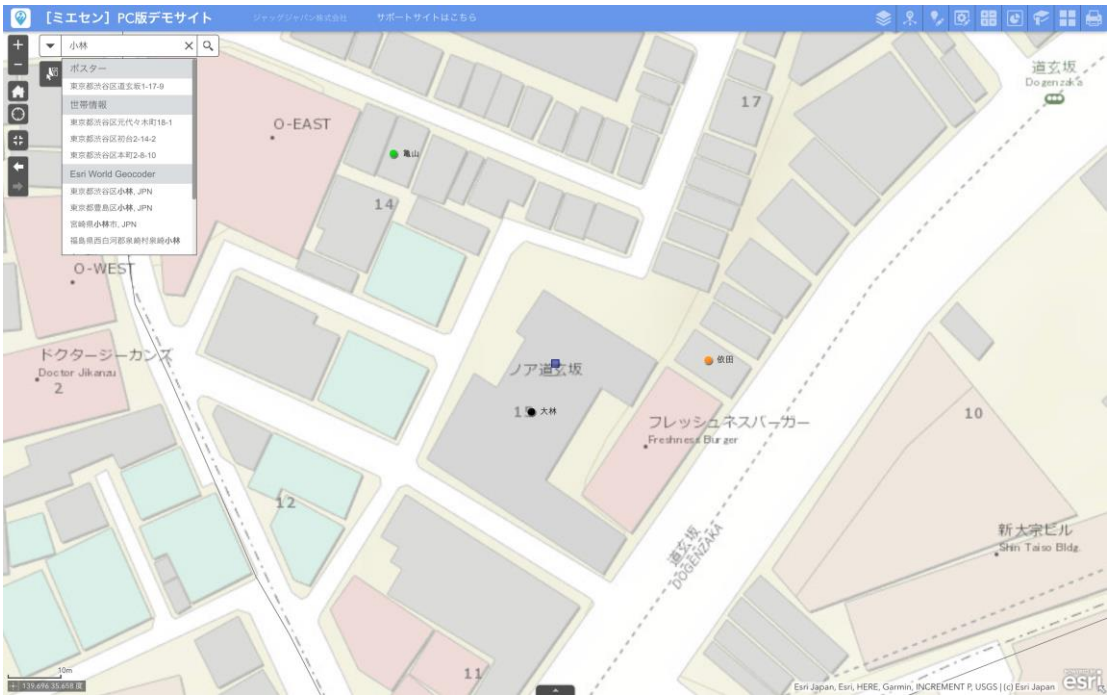


**⚠ 注意**

Copyright © 2018 J.A.G JAPAN Corp. All Rights Reserved.

# 75 情報の絞り込み（フィルター）

## 属性テーブルから「フィルター」機能を呼び出す

画面下部の「▼（タブ）」をクリックして、属性テーブルを表示します。
左上の「オプション」より、「フィルター」をクリックして、フィルター画面を呼び出し、操作・実行します。フィルターを解除したい場合は、条件式を削除して、「OK」を押してください。

条件式の「セット」を使うと、大括弧を利用した複雑な式を作成することが出来ます。

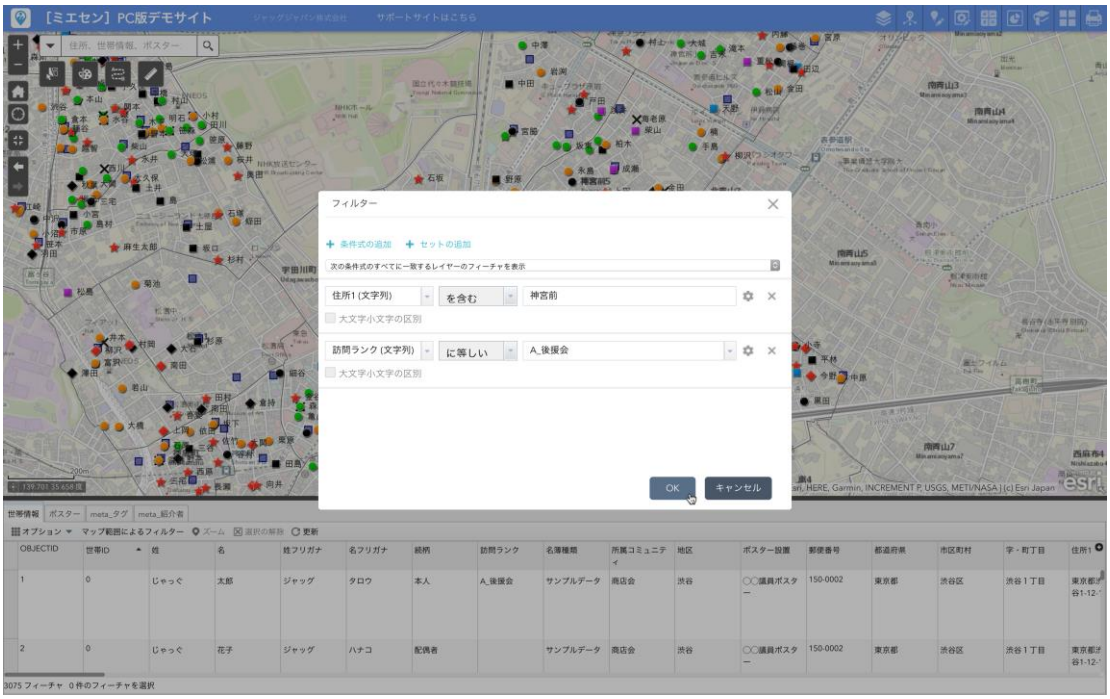


**⚠ 注意**

Copyright © 2018 J.A.G JAPAN Corp. All Rights Reserved.

# 凡例を表示します

凡例を表示します。チェックボックスで、表示のオン・オフを切り替えることが出来ます。

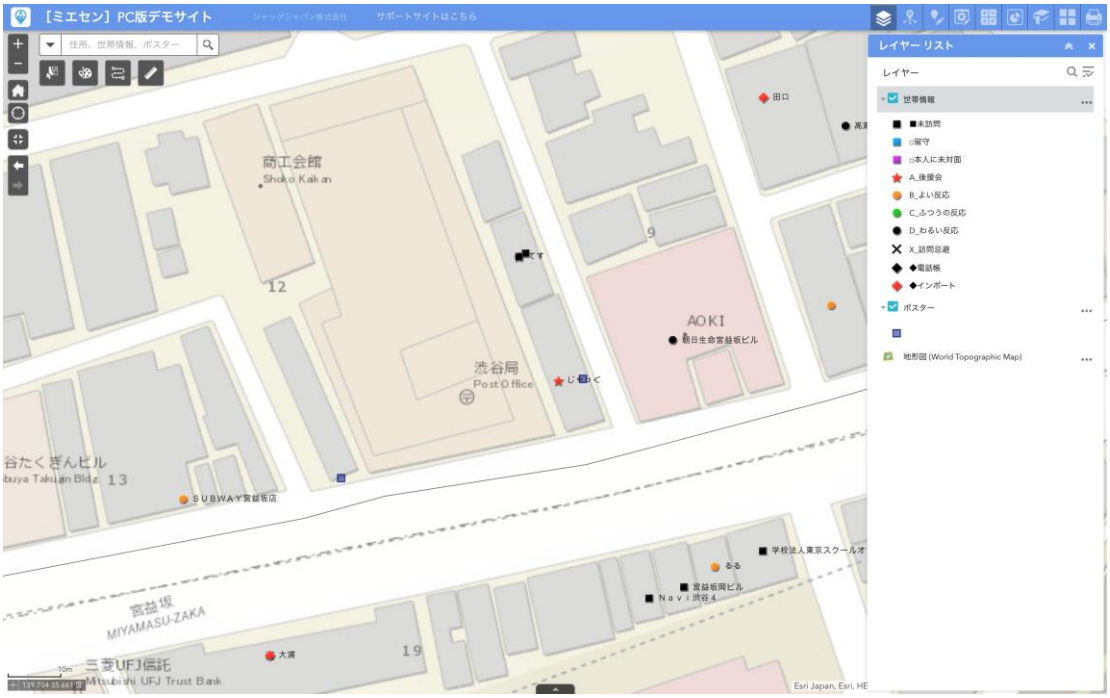


**⚠ 注意**

Copyright © 2018 J.A.G JAPAN Corp. All Rights Reserved.

# 77 「情報サマリー」ボタン

## 現在の表示範囲の属性一覧を表示します

いま、地図に表示されている「世帯情報（代表者情報）」と「ポスター」の一覧を表示します。項目をクリックすると、属性ポップアップが表示されます。

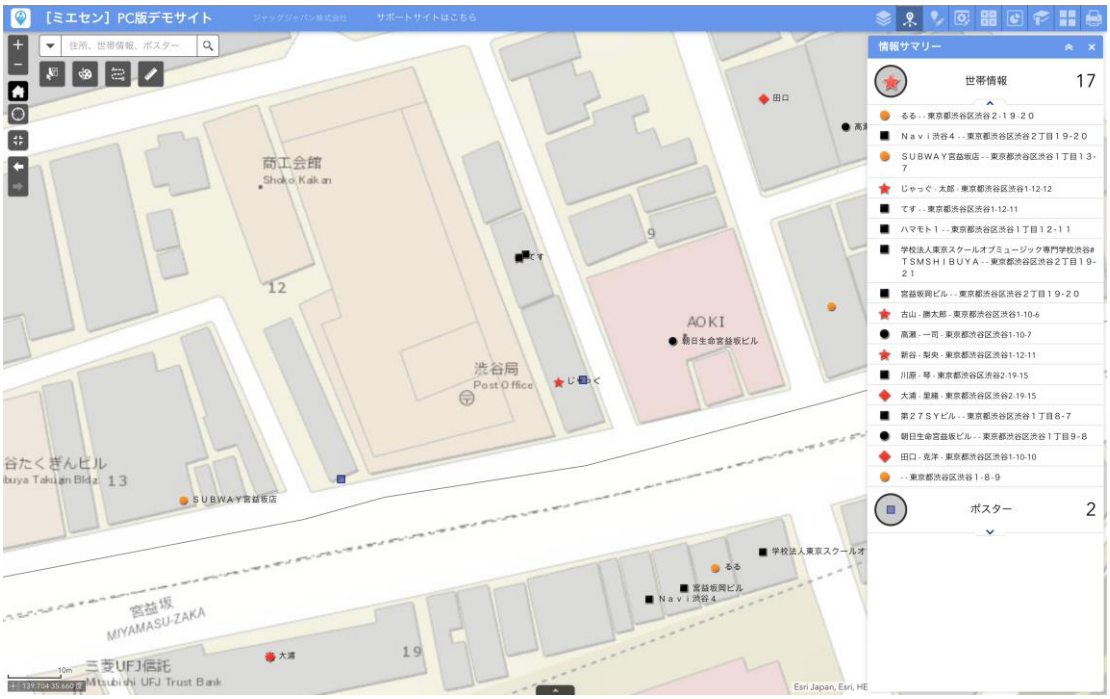


**⚠ 注意**

Copyright © 2018 J.A.G JAPAN Corp. All Rights Reserved.

# 「スマートエディター」ボタン

## データの登録と編集を行うモードです

iOSアプリ版では、データを選択してから編集モードへ移行しましたが、PC版では、予め編集モードにしてからデータを選択し、編集と更新を行います。

「登録地点の変更」を行う場合は、シンボルが選択された状態（水色でハイライトされた状態）で、シンボルをドラッグアンドドロップします。

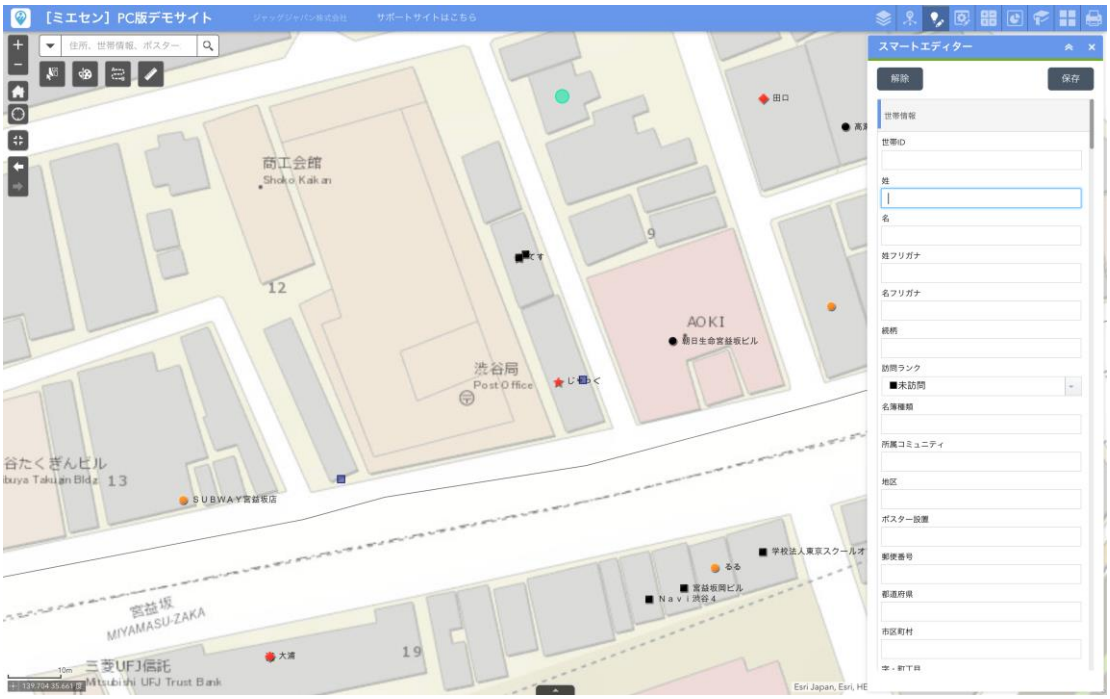


**⚠ 注意**

Copyright © 2018 J.A.G JAPAN Corp. All Rights Reserved.

# 79 「属性一括編集」ボタン

## 地図上で選択した「世帯情報」に一括編集をかけます

PC版では、「世帯情報」を複数選択し、一括でデータを編集することができます。地図上の地域に関係なく、「絞り込んだ特定のデータに対して情報を更新したい」場合には、予め75ページの「フィルター」機能を実行し、地図上に表示せれる世帯情報を絞り込んで（対象のデータのみとして）から、本機能を利用します。

「タグ」を一括で付与したい場合には「1（半角数字）」を入力してください。
一括で外したい場合は、「空欄」にしてください。

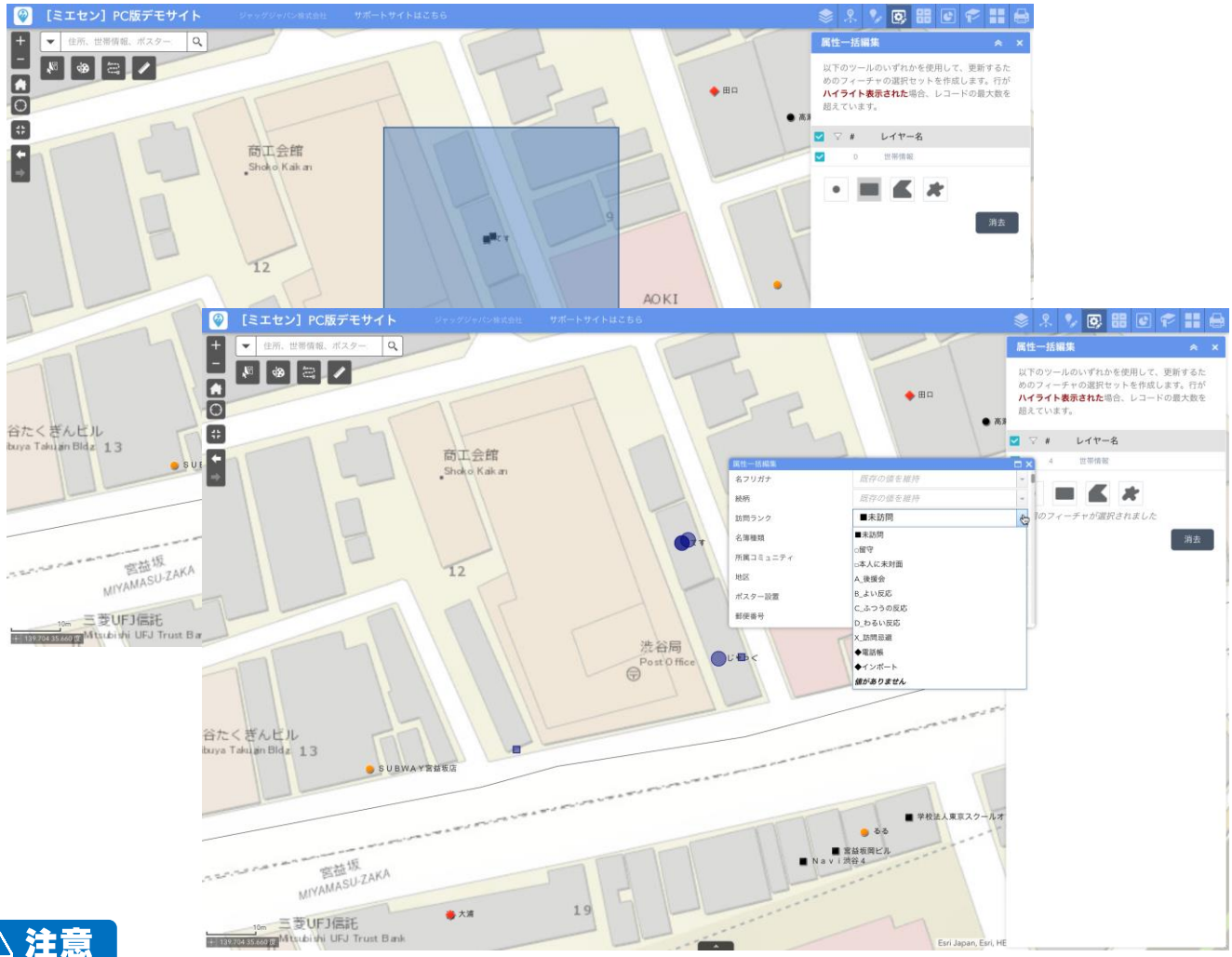


**⚠ 注意**

Copyright © 2018 J.A.G JAPAN Corp. All Rights Reserved.

# 80 「サマリー」ボタン

## 地点をベースにした集計結果を表示します

縮尺に合わせた粒度で、地点をベースに「世帯情報」を集計します。
画面下部には件数及び、「訪問ランク」によるフィルターが表示されます。

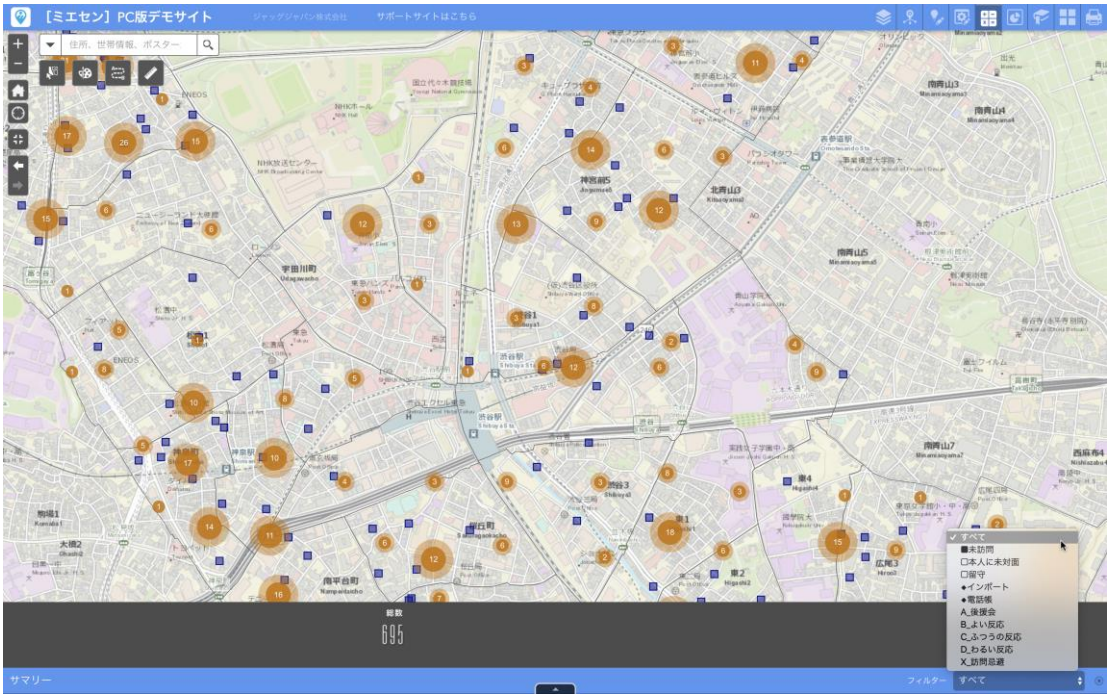


**⚠ 注意**

Copyright © 2018 J.A.G JAPAN Corp. All Rights Reserved.

# 81 「インフォグラフィック」ボタン

## 表示範囲に合わせた「訪問ランク」のグラフです

表示範囲内のデータを対象に、「訪問ランク」の分布をグラフで表します。
グラフ内をクリックすると、地図内の対象のデータがハイライト（水色）表示されます。

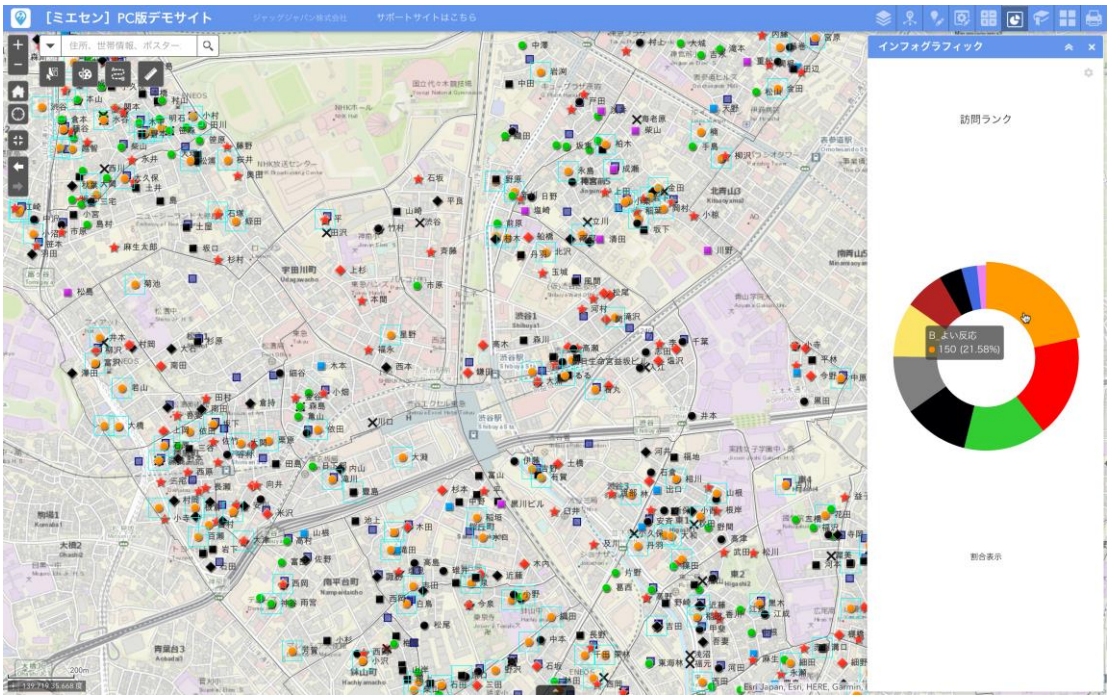


**⚠ 注意**

Copyright © 2018 J.A.G JAPAN Corp. All Rights Reserved.

# 82 「ブックマーク」ボタン

## 背景図を変更します

iOSアプリ版の「地図」機能で利用できる「ブックマーク」機能と同じです。

登録地点の情報は、iOSアプリ版とは共有されません。

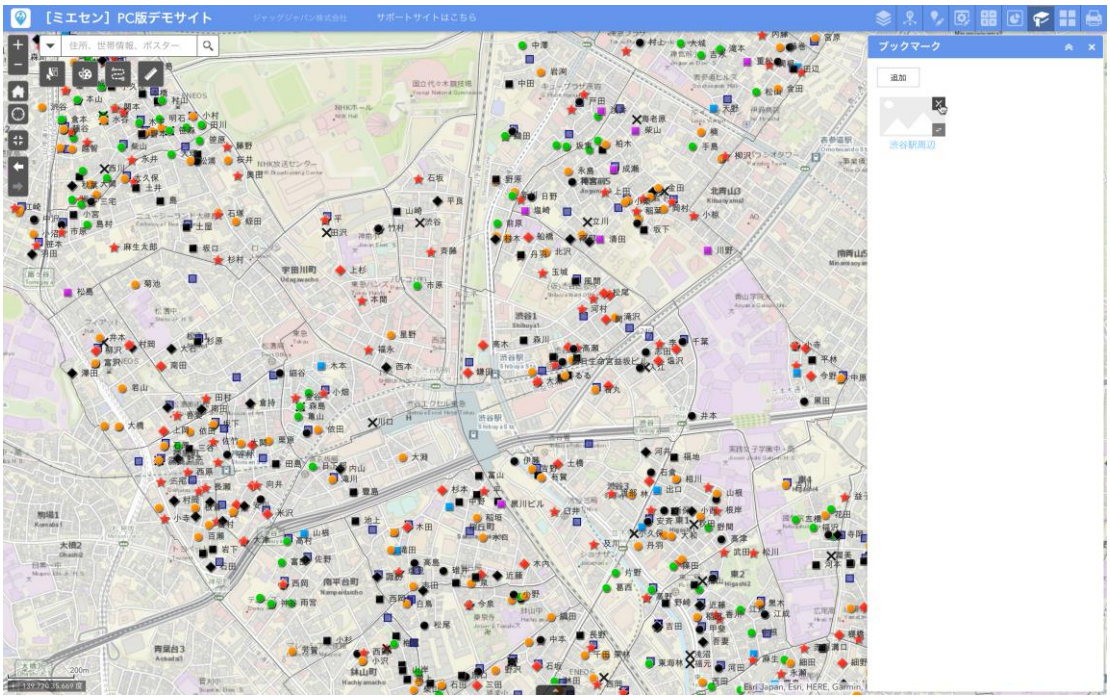


**⚠ 注意**

- 登録地点の情報は、iOSアプリ版とは共有されません

Copyright © 2018 J.A.G JAPAN Corp. All Rights Reserved.

# 83 「ベースマップ」ボタン

## 背景図を変更します

iOSアプリ版の「地図」機能で利用できる「地形図」「衛星画像」に加えて、グレーマップなど、いくつかの地図を切り替えることができます。

iOSアプリ版で配信している、「地理院地図（国土地理院提供）」「ゼンリン住宅地図（ゼンリン社提供）」はご利用できません。

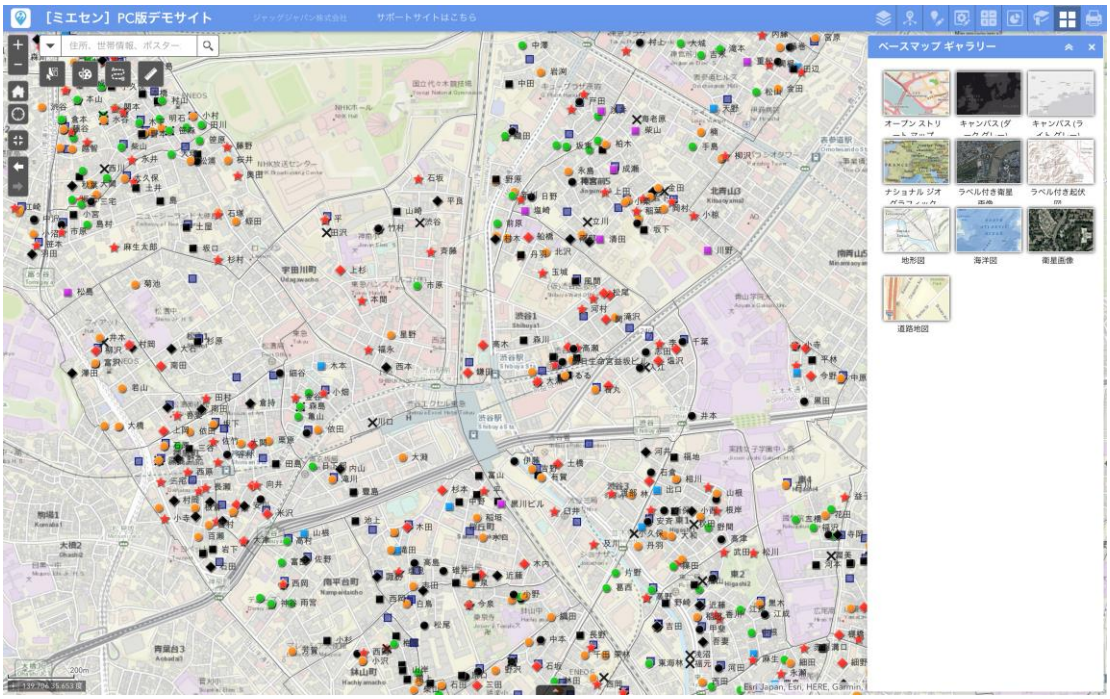


**⚠ 注意**

- iOSアプリ版で配信している、「地理院地図（国土地理院提供）」「ゼンリン住宅地図（ゼンリン社提供）」はご利用できません

Copyright © 2018 J.A.G JAPAN Corp. All Rights Reserved.

# 84 「印刷」ボタン

## 地図を印刷します

「高度」ボタンをクリックして、「地図の表示範囲を印刷する」か「現在の縮尺で紙のサイズに合わせた範囲を印刷するか」などを選びます。

画像として出力されますので、PCに保存するか、ブラウザの印刷機能（Ctrl＋P）を利用して、紙に出力します。

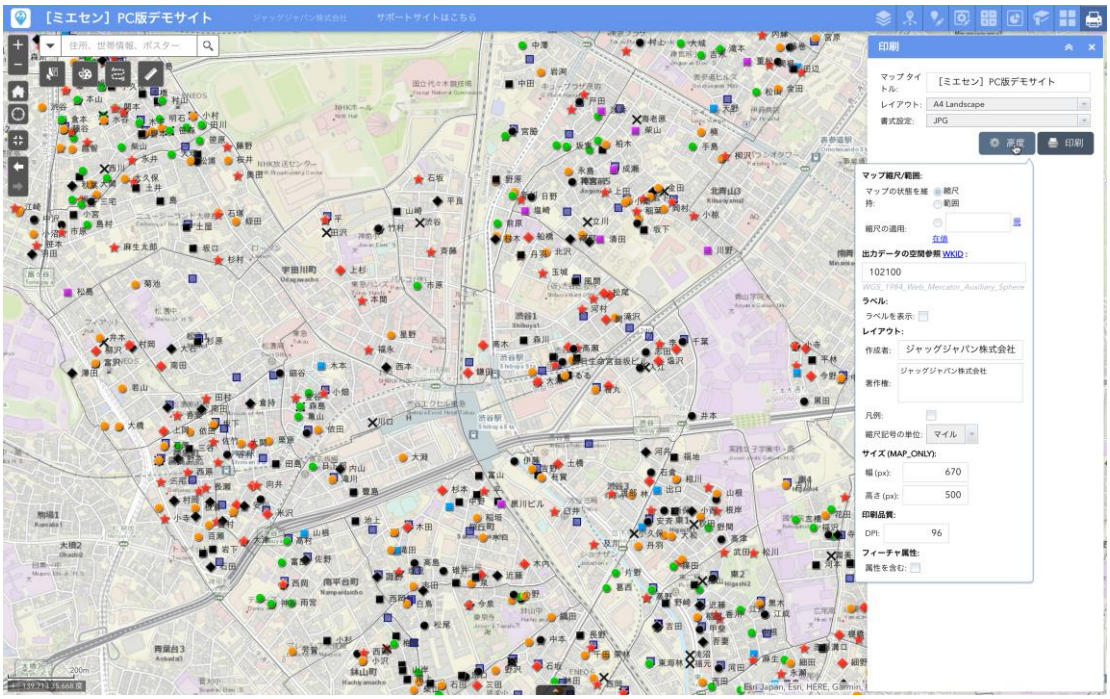


**⚠ 注意**

Copyright © 2018 J.A.G JAPAN Corp. All Rights Reserved.

# 85 「選択」ボタン

## 世帯情報やポスターを複数選択します

世帯情報やポスターを地図上から複数選択し、その結果だけをCSVにエクスポートすることなどが出来ます。

1．予め、選択したいレイヤーのみの表示にします（「レイヤー」ボタン）
2．地図上で図形を描き、データを選択します
3．「属性テーブル」の「オプション」よりCSVでエクスポートをすると、選択したデータのみが対象で出力することが出来ます

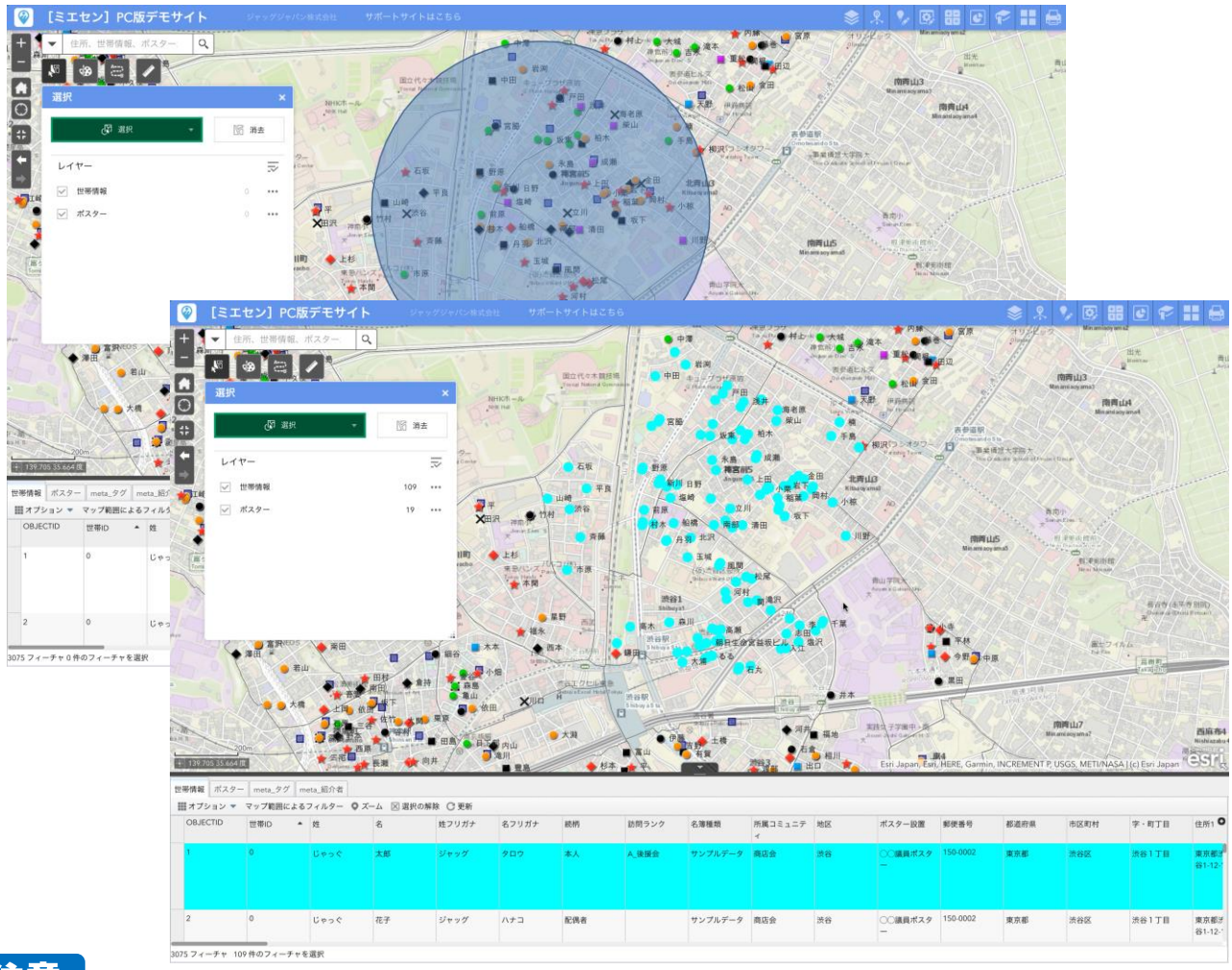


**⚠ 注意**

Copyright © 2018 J.A.G JAPAN Corp. All Rights Reserved.

# 86 「描画」ボタン

## 地図上に図形やテキストを描画します

「ペイント」ソフトの感覚で、地図上に図形や文字を描画し、そのまま印刷することもできます。ブラウザを閉じると、描画は自動で削除されます。

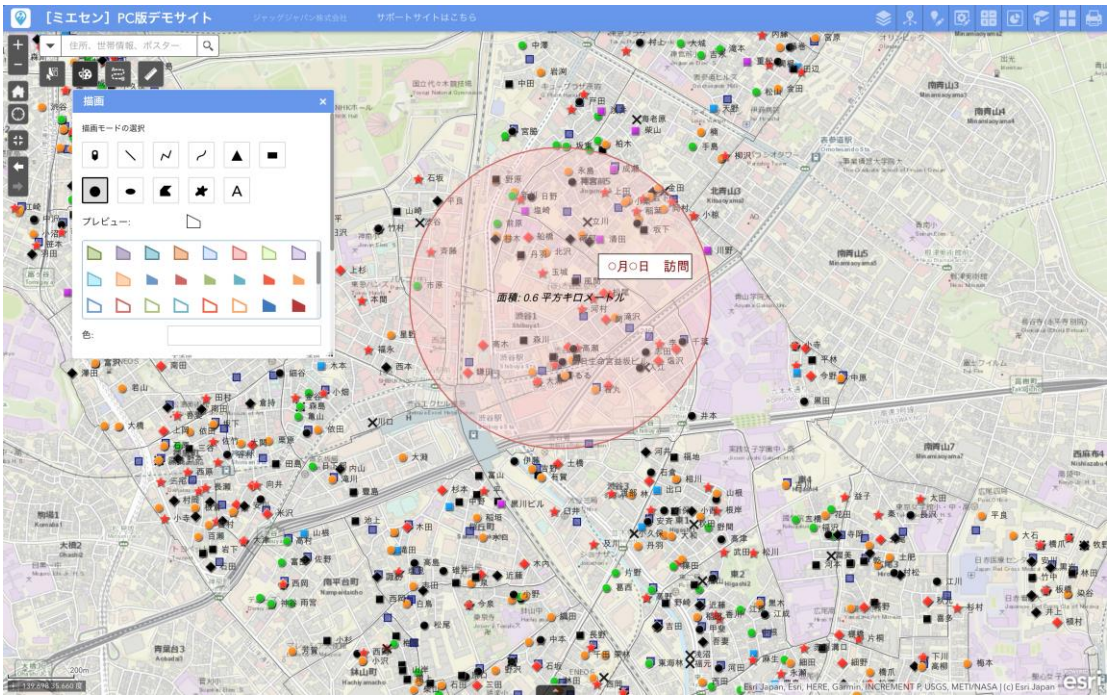


**⚠ 注意**

Copyright © 2018 J.A.G JAPAN Corp. All Rights Reserved.

# 「属性テーブル」の機能

## 並び替え、フィルター、CSV出力をします

属性名をクリックすると、「昇順」「降順」で並び替えることが出来ます。

「オプション」ボタンから「フィルター」をクリックすることで、75ページでご紹介したとおり、iOSアプリ同様、データの絞り込みができます。

「すべてをCSVにエクスポート」をクリックすると、「今、属性テーブルに表示されているレコードを全て、CSVとしてダウンロードします」。フィルターや選択機能により絞り込まれている場合には、絞り込まれているデータのみが出力されます。

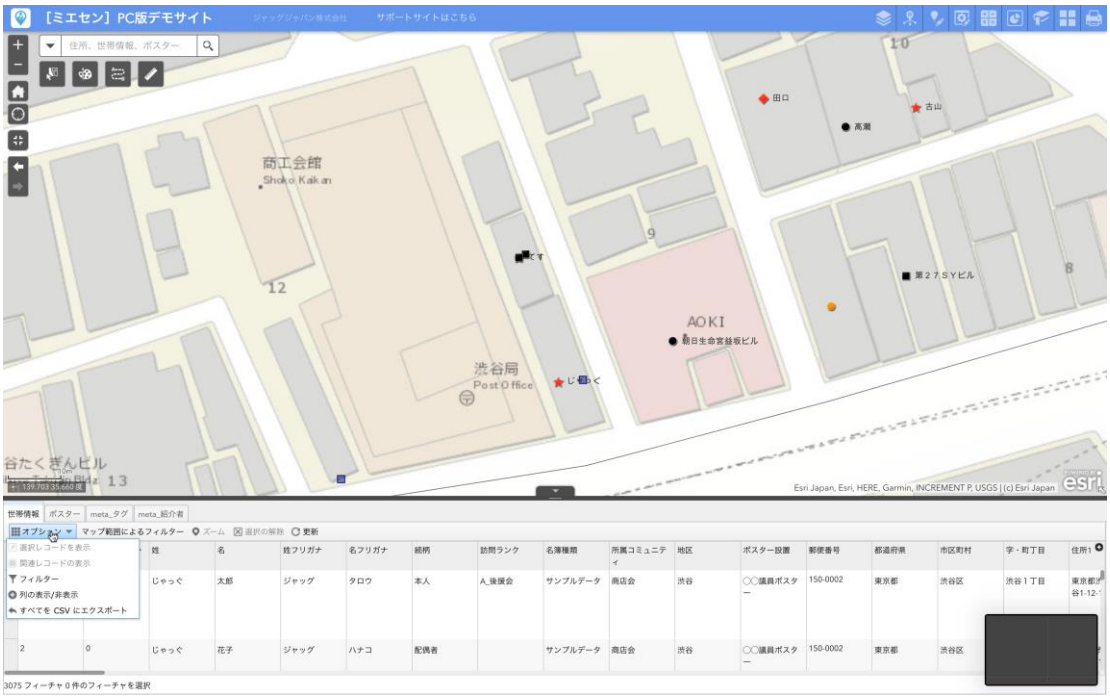


**⚠ 注意**

Copyright © 2018 J.A.G JAPAN Corp. All Rights Reserved.

# 88 お問い合わせ先

ジャッグジャパン株式会社
ミエセン事務局

・サポートサイト
https://s.miesen.jp

・メールによるお問い合わせ
info@miesen.jp

・お電話によるお問い合わせ
03-6805-0264（事業部直通番号　平日10:00-18:00）
03-6869-3578（代表番号　平日 9:00-18:00）

・FAXによるお問い合わせ
03-6369-4433

（会社所在地）

東京都渋谷区渋谷１－１２－１２
宮益坂東豊エステート８階

Copyright © 2018 J.A.G JAPAN Corp. All Rights Reserved.